




1ER. TRIMESTRE 2019

Destino
del gasto



Tenosique, Tab. |

Informe sobre el Ejercicio, Destino, y Resultados de los Recursos Federales Transferidos

Sistema de Seguimiento de los Recursos Federales Transferidos
 MODULO: DESTINO DEL GASTO
 ENTIDAD: Tabasco
 PERIODO: Primer Trimestre 2019

CICLO	TRIMESTRE	FOLIO	f1_CICLO DE RECURSO	f1_MODALIDAD	f1_PROGRAMA PRESUPUESTARIO	f2_CICLO DE RECURSO	f2_MODALIDAD	f2_PROGRAMA PRESUPUESTARIO	CATEGORIA	MONTO_GLOBAL_APROBADO	FUENTES_FINANCIAMIENTO	DETALLE_PROYECTO	ID_ENTIDAD_RESPONSABLE
2019	1	TAB190101517165	2019	23	U	93			Proyecto de inversión	877,053.00	{f1: {ciclo_recurso:2019, ramo:23, modalidad:U, prog_pres:93, tipo_recurso:FEDERALES (APORTACIONES, SUBSIDIOS Y CONVENIOS), monto:877053.0, modificado:877053.0}}	BACHEO CON CONCRETO HIDRÁULICO EN DIVERSAS CALLES DE LA CIUDAD	27
2019	1	TAB190101517566	2019	33	I	5			Acción	4,643,817.00	{f1: {ciclo_recurso:2019, ramo:33, modalidad:I, prog_pres:5, tipo_recurso:FEDERALES (APORTACIONES, SUBSIDIOS Y CONVENIOS), monto:4643817.0, modificado:4643817.0}}	PAGO DEL SERVICIO DE ENERGIA ELECTRICA URBANA	27
2019	1	TAB190101517558	2019	33	I	5			Acción	6,263,494.00	{f1: {ciclo_recurso:2019, ramo:33, modalidad:I, prog_pres:5, tipo_recurso:FEDERALES (APORTACIONES, SUBSIDIOS Y CONVENIOS), monto:6263494.0, modificado:6263494.0}}	RECURSOS POR APLICAR DEL RAMO 33 27 FONDO IV 2019	27
2019	1	TAB190101517552	2019	33	I	5			Acción	36,127,040.00	{f1: {ciclo_recurso:2019, ramo:33, modalidad:I, prog_pres:5, tipo_recurso:FEDERALES (APORTACIONES, SUBSIDIOS Y CONVENIOS), monto:36127040.0, modificado:36127040.0}}	GASTOS DE OPERACION DE LA DIRECCION DE SEGURIDAD PUBLICA	27
2019	1	TAB190101517308	2019	33	I	5			Adquisición	30,000.00	{f1: {ciclo_recurso:2019, ramo:33, modalidad:I, prog_pres:5, tipo_recurso:FEDERALES (APORTACIONES, SUBSIDIOS Y CONVENIOS), monto:30000.0, modificado:30000.0}}	ADQUISICION DE AIRE ACONDICIONADO TIPO MINISPLIT DE 24,000 B.T.U PARA SER UTILIZADO EN LA DIRECCION DE SEGURIDAD PUBLICA	27
2019	1	TAB190101517561	2019	33	I	5			Adquisición	30,000.00	{f1: {ciclo_recurso:2019, ramo:33, modalidad:I, prog_pres:5, tipo_recurso:FEDERALES (APORTACIONES, SUBSIDIOS Y CONVENIOS), monto:30000.0, modificado:30000.0}}	ADQUISICION DE AIRE ACONDICIONADO TIPO MINISPLIT DE 24,000 B.T.U PARA SER UTILIZADO EN LA DIRECCION DE SEGURIDAD PUBLICA	27
2019	1	TAB190101517213	2018	23	U	93			Proyecto de inversión	867,247.37	{f1: {ciclo_recurso:2018, ramo:23, modalidad:U, prog_pres:93, tipo_recurso:FEDERALES (APORTACIONES, SUBSIDIOS Y CONVENIOS), monto:867247.37, modificado:867247.37}}	(OP103) BACHEO DE CONCRETO HIDRÁULICO EN DIVERSAS CALLES DE LA CABECERA MUNICIPAL	27
2019	1	TAB190101517202	2018	23	U	93			Proyecto de inversión	33,485.95	{f1: {ciclo_recurso:2018, ramo:23, modalidad:U, prog_pres:93, tipo_recurso:FEDERALES (APORTACIONES, SUBSIDIOS Y CONVENIOS), monto:33485.95, modificado:33485.95}}	(OP160) MANTENIMIENTO E INSTALACION DE LUMINARIAS EN ESPACIOS PÚBLICOS	27
2019	1	TAB190101517223	2018	23	U	93			Proyecto de inversión	138,495.70	{f1: {ciclo_recurso:2018, ramo:23, modalidad:U, prog_pres:93, tipo_recurso:FEDERALES (APORTACIONES, SUBSIDIOS Y CONVENIOS), monto:138495.7, modificado:138495.7}}	(OP104) REHABILITACIÓN DEL SISTEMA DE AGUA POTABLE EN EL E.J. FAISÁN 1RA. SECCIÓN	27
2019	1	TAB190101517228	2018	23	U	93			Proyecto de inversión	113,027.22	{f1: {ciclo_recurso:2018, ramo:23, modalidad:U, prog_pres:93, tipo_recurso:FEDERALES (APORTACIONES, SUBSIDIOS Y CONVENIOS), monto:113027.22, modificado:113027.22}}	(OP106) REHABILITACIÓN DEL SISTEMA DE AGUA POTABLE EN EL POBLADO LA PALMA	27
2019	1	TAB190101517225	2018	23	U	93			Proyecto de inversión	70,994.72	{f1: {ciclo_recurso:2018, ramo:23, modalidad:U, prog_pres:93, tipo_recurso:FEDERALES (APORTACIONES, SUBSIDIOS Y CONVENIOS), monto:70994.72, modificado:70994.72}}	(OP105) REHABILITACIÓN DEL SISTEMA DE AGUA POTABLE EN EL E.J. EL ROBLAR	27
2019	1	TAB190101517232	2018	23	U	93			Proyecto de inversión	34,785.90	{f1: {ciclo_recurso:2018, ramo:23, modalidad:U, prog_pres:93, tipo_recurso:FEDERALES (APORTACIONES, SUBSIDIOS Y CONVENIOS), monto:34785.9, modificado:34785.9}}	(OP107) REHABILITACIÓN DEL SISTEMA DE AGUA POTABLE EN EL E.J. LUIS ECHEVERRÍA ALVAREZ 1RA. SECCIÓN	27
2019	1	TAB180301392986	2018	23	U	135			Proyecto de inversión	1,498,500.00	{f1: {ciclo_recurso:2018, ramo:23, modalidad:U, prog_pres:135, tipo_recurso:FEDERALES (APORTACIONES, SUBSIDIOS Y CONVENIOS), monto:1498500.0, modificado:1498500.0}}	Construcción del Centro de Atención a Población Vulnerable en el Municipio de Tenosique, Tabasco (Comedor Comunitario)	27
2019	1	TAB180301393015	2018	23	U	135			Proyecto de inversión	4,995,000.00	{f1: {ciclo_recurso:2018, ramo:23, modalidad:U, prog_pres:135, tipo_recurso:FEDERALES (APORTACIONES, SUBSIDIOS Y CONVENIOS), monto:4995000.0, modificado:4995000.0}}	Construcción del Centro de Desarrollo Deportivo Infantil en el Municipio de Tenosique, Tabasco (Campo de Fútbol Infantil)	27

ID_MUNICIPIO_RESPONSABLE	MUNICIPIO_RESPONSABLE	TIPO_PROGRAMA_PROYECTO	CLASIFICACION	SUBCLASIFICACION	INSTITUCION_EJECUTORA	NUMERO_PROYECTO	POBLACION_BENEFICIARIA	MUJERES	HOMBRES	BENEFICIARIOS	FOLIO
Tabasco	17	Tenosique	Urbanización	Sin identificar	MUNICIPIO DE TENOSIQUE	OP040	S	16,892	15,687	0	TAB190101517165
Tabasco	17	Tenosique	Otros Proyectos	Sin identificar	MUNICIPIO DE TENOSIQUE	GC048	S	16,892	15,687	0	TAB190101517566
Tabasco	17	Tenosique	Otros Proyectos	Sin identificar	MUNICIPIO DE TENOSIQUE	GC120	S	16,892	15,687	0	TAB190101517558
Tabasco	17	Tenosique	Seguridad	Sin identificar	MUNICIPIO DE TENOSIQUE	GC011	S	16,892	15,687	0	TAB190101517552
Tabasco	17	Tenosique	Seguridad	Sin identificar	MUNICIPIO DE TENOSIQUE	AD025	S	16,892	15,687	0	TAB190101517308
Tabasco	17	Tenosique	Otros Proyectos	Sin identificar	MUNICIPIO DE TENOSIQUE	AD025	S	16,892	15,687	0	TAB190101517561
Tabasco	17	Tenosique	Urbanización	Sin identificar	MUNICIPIO DE TENOSIQUE	OP002	S	16,892	15,687	0	TAB190101517213
Tabasco	17	Tenosique	Urbanización	Sin identificar	MUNICIPIO DE TENOSIQUE	GC071	S	16,892	15,687	0	TAB190101517202
Tabasco	17	Tenosique	Agua y saneamiento	Sin identificar	MUNICIPIO DE TENOSIQUE	OP003	S	108	87	0	TAB190101517223
Tabasco	17	Tenosique	Agua y saneamiento	Sin identificar	MUNICIPIO DE TENOSIQUE	OP005	S	155	137	0	TAB190101517228
Tabasco	17	Tenosique	Agua y saneamiento	Sin identificar	MUNICIPIO DE TENOSIQUE	OP004	S	65	69	0	TAB190101517225
Tabasco	17	Tenosique	Agua y saneamiento	Sin identificar	MUNICIPIO DE TENOSIQUE	OP006	S	66	72	0	TAB190101517232
Tabasco	17	Tenosique	Asistencia Social	Sin identificar	Municipio de Tenosique	OP047	N	0	0	32,579	TAB180301392996
Tabasco	17	Tenosique	Deporte	Sin identificar	Municipio de Tenosique	OP048	N	0	0	32,579	TAB180301393015

METAS		TIPO GEORREFERENCIA		GEOREFERENCIAS		FECHA_INICIO	FECHA_TERMINO	RECAUDADO	COMPROMETIDO	DEVENGADO	EJERCIDO	AVANCE_FINAL
{meta1: {unidad_medida: Metros Cuadrados, meta: 320.7, meta_modificada: 320.7}}	1	{geo1: {cve_municipio: 17, localidad: 1, direccion: Calle 37 18, Centro, 86900 Centro, Tab., México, lon: -91.42547607, lat: 17.47381238}}	1	03-04-2019	22-04-2019	877,053.00	0.00	0.00	0.00	0.00	0.00	0.00
{meta1: {unidad_medida: Lote, meta: 1.0, meta_modificada: 1.0}}	1	{geo1: {cve_municipio: 17, localidad: 1, direccion: Calle 47 106, Pueblo Nuevo, 86901 Tenosique de Pino Suárez, Tab., México, lon: -91.42822266, lat: 17.47250245}}	1	01-01-2019	31-12-2019	4,643,817.00	0.00	0.00	0.00	0.00	0.00	0.00
{meta1: {unidad_medida: Lote, meta: 1.0, meta_modificada: 1.0}}	1	{geo1: {cve_municipio: 17, localidad: 1, direccion: Calle 26 510, Centro, 86900 Tenosique de Pino Suárez, Tab., México, lon: -91.42547607, lat: 17.47512229}}	1	01-02-2019	31-12-2019	6,263,494.00	0.00	0.00	0.00	0.00	0.00	0.00
{meta1: {unidad_medida: Lote, meta: 1.0, meta_modificada: 1.0}}	1	{geo1: {cve_municipio: 17, localidad: 1, direccion: Calle 37 18, Centro, 86900 Centro, Tab., México, lon: -91.42547607, lat: 17.47381238}}	1	01-01-2019	31-12-2019	36,127,040.00	5,788,062.02	5,788,062.02	5,788,062.02	5,788,062.02	5,788,062.02	5,788,062.02
{meta1: {unidad_medida: Equipamiento, meta: 1.0, meta_modificada: 1.0}}	1	{geo1: {cve_municipio: 17, localidad: 1, direccion: Calle 10 LB, Pueblo Nuevo, 86901 Tenosique de Pino Suárez, Tab., México, lon: -91.42822266, lat: 17.47381238}}	1	01-03-2019	30-04-2019	30,000.00	0.00	0.00	0.00	0.00	0.00	0.00
{meta1: {unidad_medida: Equipamiento, meta: 1.0, meta_modificada: 1.0}}	1	{geo1: {cve_municipio: 17, localidad: 1, direccion: Tenosique de Pino Suárez, Tab., México, lon: -91.425051, lat: 17.472665}}	1	01-03-2019	30-04-2019	30,000.00	0.00	0.00	0.00	0.00	0.00	0.00
{meta1: {unidad_medida: Metros Cuadrados, meta: 1029.86, meta_modificada: 1029.86}}	1	{geo1: {cve_municipio: 17, localidad: 1, direccion: Calle 53 15, Centro, 86902 Tenosique de Pino Suárez, Tab., México, lon: -91.42410278, lat: 17.47119252}}	1	18-01-2019	11-02-2019	867,247.37	0.00	0.00	0.00	0.00	0.00	0.00
{meta1: {unidad_medida: Lote, meta: 1.0, meta_modificada: 1.0}}	1	{geo1: {cve_municipio: 17, localidad: 1, direccion: Guapaque LB, Luis Gomez Zebeda, 86900 Tenosique de Pino Suárez, Tab., México, lon: -91.42547607, lat: 17.46333272}}	1	10-01-2019	21-01-2019	0.00	0.00	0.00	0.00	0.00	0.00	0.00
{meta1: {unidad_medida: Equipamiento, meta: 1.0, meta_modificada: 1.0}}	1	{geo1: {cve_municipio: 17, localidad: 25, direccion: Calle 20, Tabasco, México, lon: -91.46997929, lat: 17.45350749}}	1	18-01-2019	07-02-2019	138,495.70	0.00	0.00	0.00	0.00	0.00	0.00
{meta1: {unidad_medida: Equipamiento, meta: 1.0, meta_modificada: 1.0}}	1	{geo1: {cve_municipio: 17, localidad: 59, direccion: Unnamed Road, Benito Juárez, Tab., México, lon: -91.13845825, lat: 17.44400927}}	1	18-01-2019	07-02-2019	113,027.22	0.00	0.00	0.00	0.00	0.00	0.00
{meta1: {unidad_medida: Equipamiento, meta: 1.0, meta_modificada: 1.0}}	1	{geo1: {cve_municipio: 17, localidad: 73, direccion: Calle 28, Cooyol, 86900 Tenosique de Pino Suárez, Tab., México, lon: -91.42607689, lat: 17.48920328}}	1	18-01-2019	07-02-2019	70,984.72	0.00	0.00	0.00	0.00	0.00	0.00
{meta1: {unidad_medida: Equipamiento, meta: 1.0, meta_modificada: 1.0}}	1	{geo1: {cve_municipio: 17, localidad: 94, direccion: Principal, Tenosique de Pino Suárez, Tab., México, lon: -91.39539242, lat: 17.44405021}}	1	18-01-2019	07-02-2019	34,785.90	0.00	0.00	0.00	0.00	0.00	0.00
{meta1: {unidad_medida: Metros Cuadrados, meta: 197.64, meta_modificada: 658.15}}	1	{geo1: {cve_municipio: 17, localidad: 1, direccion: Tenosique, lon: -91.425948, lat: 17.477494}}	1	20-08-2018	28-09-2018	1,468,562.95	1,468,562.95	1,468,562.95	1,468,562.95	1,468,562.95	1,468,562.95	1,468,562.95
{meta1: {unidad_medida: Metros Cuadrados, meta: 9681.3, meta_modificada: 9681.3}}	1	{geo1: {cve_municipio: 17, localidad: 1, direccion: TENOSIQUE, lon: -91.425948, lat: 17.477494}}	1	02-07-2018	03-10-2018	4,901,580.46	4,901,580.46	4,901,580.46	4,901,580.46	4,901,580.46	4,901,580.46	4,901,580.46

INCIERO	AVANCES_FISICOS	FOTOS	ESTATUS	FLUJO
PAGADO	AVANCES_FISICOS	CARPETA_FOTOS	ESTATUS	FLUJO
CONTRATOS				
0.00 Sin contratos nuevos en el trimestre	{meta1: {unidad_medida: Metros Cuadrados, avance:0.0}}	{1517165/proyecto_INICIO}	En Ejecución	Validado / Registrado avances
0.00 Sin contratos nuevos en el trimestre	{meta1: {unidad_medida: Lote, avance:0.0}}	{1517566/proyecto_INICIO}	En Ejecución	Validado / Registrado avances
0.00 Sin contratos nuevos en el trimestre	{meta1: {unidad_medida: Lote, avance:0.0}}	{1517558/proyecto_INICIO}	En Ejecución	Validado / Registrado avances
4,842,682.86 Sin contratos nuevos en el trimestre	{meta1: {unidad_medida: Lote, avance:0.25}}	{1517552/proyecto_INICIO}	En Ejecución	Validado / Registrado avances
0.00 Sin contratos nuevos en el trimestre	{meta1: {unidad_medida: Equipamiento, avance:0.0}}	{1517308/proyecto_INICIO}	En Ejecución	Validado / Registrado avances
0.00 Sin contratos nuevos en el trimestre	{meta1: {unidad_medida: Equipamiento, avance:0.0}}	{1517561/proyecto_INICIO}	En Ejecución	Validado / Registrado avances
0.00 Sin contratos nuevos en el trimestre	{meta1: {unidad_medida: Metros Cuadrados, avance:0.0}}	{1517213/proyecto_INICIO}	En Ejecución	Validado / Registrado avances
0.00 Sin contratos nuevos en el trimestre	{meta1: {unidad_medida: Lote, avance:0.0}}	{1517202/proyecto_INICIO}	En Ejecución	Validado / Registrado avances
0.00 Sin contratos nuevos en el trimestre	{meta1: {unidad_medida: Equipamiento, avance:0.0}}	{1517223/proyecto_INICIO}	En Ejecución	Validado / Registrado avances
0.00 Sin contratos nuevos en el trimestre	{meta1: {unidad_medida: Equipamiento, avance:0.0}}	{1517228/proyecto_INICIO}	En Ejecución	Validado / Registrado avances
0.00 Sin contratos nuevos en el trimestre	{meta1: {unidad_medida: Equipamiento, avance:0.0}}	{1517225/proyecto_INICIO}	En Ejecución	Validado / Registrado avances
0.00 Sin contratos nuevos en el trimestre	{meta1: {unidad_medida: Equipamiento, avance:0.0}}	{1517232/proyecto_INICIO}	En Ejecución	Validado / Registrado avances
1,468,562.95 (cto1: {tipo_obra: Obra, numero_contrato: CO-OP047-02/2018, contratista: OVIDIO RUIZ RAMÓN, convocante: MUNICIPIO DE TENOSIQUE, monto: 1498500.0, importe_modificado: 1468562.95})	{meta1: {unidad_medida: Metros Cuadrados, avance: 658.15}}	{1392996/proyecto_PROCESO_INICIO, 1392996/proyecto_FIN, 1392996/proyecto_PROCESO, 1392996/proyecto_FIN}	Terminado	Validado avances
4,901,580.46 (cto1: {tipo_obra: Obra, numero_contrato: CO-OP048-05/2018, contratista: CONSTRUCTORA A I DEL SURESTE, S.A. DE C.V., convocante: MUNICIPIO DE TENOSIQUE, monto: 4995000.0, importe_modificado: 4901580.46})	{meta1: {unidad_medida: Metros Cuadrados, avance: 9681.3}}	{1393015/proyecto_INICIO, 1393015/proyecto_PROCESO, 1393015/proyecto_FIN, 1393015/proyecto_PROCESO, 1393015/proyecto_INICIO}	Terminado	Validado avances

Informe sobre el Ejercicio, Destino, y Resultados de los Recursos Federales Transferidos

Sistema de Seguimiento de los Recursos Federales Transferidos

MODULO: DESTINO DEL GASTO

ENTIDAD: Tabasco

PERIODO: Primer Trimestre 2019

CICLO	TRIMESTRE	FOLIO	ff1_CICLO DE RECURSO	ff1_RAMO	ff1_MODALIDAD	ff1_PROGRAMA PRESUPUESTARIO	ff2_CICLO DE RECURSO	ff2_RAMO	ff2_MODALIDAD	ff2_PROGRAMA PRESUPUESTARIO	CATEGORIA	MONTO GLOBAL APROBADO	FUENTES FINANCIAMIENTO	DETALLE PROYECTO	ID ENTIDAD RESPONSABLE
2019	1	TAB1818020111831	2018	33	1	4	2018	33	1	4	Proyecto de inversión	6,091,009.62	{ff1: {ciclo_recurso:2018, ramo:33, modalidad:1, prog_pres:4, tipo_recurso:FEDERALES (APORTACIONES, SUBSIDIOS Y CONVENIOS), monto:6091009.62, modificado:5971578.41}}	Mantenimiento De Camino De Terraceria Del Crucero Del Ej Santa Cruz A El Ej Pedregal - 105906	27
2019	1	TAB18180201118237	2018	33	1	4	2018	33	1	4	Proyecto de inversión	8,932.37	{ff1: {ciclo_recurso:2018, ramo:33, modalidad:1, prog_pres:4, tipo_recurso:FEDERALES (APORTACIONES, SUBSIDIOS Y CONVENIOS), monto:8932.37, modificado:8672.18}}	Construccion De Pisos De Concreto Armado Ej Miguel Hidalgo - 89669	27
2019	1	TAB18180201118238	2018	33	1	4	2018	33	1	4	Proyecto de inversión	49,322.46	{ff1: {ciclo_recurso:2018, ramo:33, modalidad:1, prog_pres:4, tipo_recurso:FEDERALES (APORTACIONES, SUBSIDIOS Y CONVENIOS), monto:49322.46, modificado:47784.91}}	Construccion De Pisos De Concreto Armado Ej Los Rieles De San Jose - 925599	27
2019	1	TAB18180201118241	2018	33	1	4	2018	33	1	4	Proyecto de inversión	57,254.70	{ff1: {ciclo_recurso:2018, ramo:33, modalidad:1, prog_pres:4, tipo_recurso:FEDERALES (APORTACIONES, SUBSIDIOS Y CONVENIOS), monto:57254.7, modificado:55980.38}}	Construccion De Pisos De Concreto Armado Ej Javier Rojo Gomez - 92817	27
2019	1	TAB180401419839	2018	33	1	4	2018	33	1	4	Proyecto de inversión	664,201.21	{ff1: {ciclo_recurso:2018, ramo:33, modalidad:1, prog_pres:4, tipo_recurso:FEDERALES (APORTACIONES, SUBSIDIOS Y CONVENIOS), monto:664201.21, modificado:65565.38}}	CONSTRUCCION DE CUARTO PARA BAÑO EJIDO CORREGIDORA ORTIZ DE DOMINGUEZ - 212560	27
2019	1	TAB180401419883	2018	33	1	4	2018	33	1	4	Proyecto de inversión	39,957.27	{ff1: {ciclo_recurso:2018, ramo:33, modalidad:1, prog_pres:4, tipo_recurso:FEDERALES (APORTACIONES, SUBSIDIOS Y CONVENIOS), monto:39957.27, modificado:39357.91}}	CONSTRUCCION DE PISOS DE CONCRETO ARMADO C A EL XOTAL SEGUNDA SECCION - 213254	27
2019	1	TAB180401419889	2018	33	1	4	2018	33	1	4	Proyecto de inversión	39,271.71	{ff1: {ciclo_recurso:2018, ramo:33, modalidad:1, prog_pres:4, tipo_recurso:FEDERALES (APORTACIONES, SUBSIDIOS Y CONVENIOS), monto:39271.71, modificado:38682.62}}	CONSTRUCCION DE PISOS DE CONCRETO ARMADO POB EMILIANO ZAPATA TERCERA SECCION LOS CEDROS - 213374	27
2019	1	TAB180401419965	2018	33	1	4	2018	33	1	4	Proyecto de inversión	68,567.15	{ff1: {ciclo_recurso:2018, ramo:33, modalidad:1, prog_pres:4, tipo_recurso:FEDERALES (APORTACIONES, SUBSIDIOS Y CONVENIOS), monto:68567.15, modificado:68382.09}}	CONSTRUCCION DE PISOS DE CONCRETO ARMADO POB USUMACINTA - 214551	27
2019	1	TAB180401425285	2018	33	1	4	2018	33	1	4	Proyecto de inversión	500,000.00	{ff1: {ciclo_recurso:2018, ramo:33, modalidad:1, prog_pres:4, tipo_recurso:FEDERALES (APORTACIONES, SUBSIDIOS Y CONVENIOS), monto:500000.0, modificado:492650.0}}	CONSTRUCCION DE CASA DE SALUD RA IGNACIO ZARAGOZA - 307986	27
2019	1	TAB18180201118195	2018	33	1	4	2018	33	1	4	Proyecto de inversión	66,878.02	{ff1: {ciclo_recurso:2018, ramo:33, modalidad:1, prog_pres:4, tipo_recurso:FEDERALES (APORTACIONES, SUBSIDIOS Y CONVENIOS), monto:66878.02, modificado:66720.88}}	Construccion De Pisos De Concreto Armado Pob Santo Tomas - 92452	27

ENTIDAD RESPONSABLE	ID_MUNICIPIO O RESPONSABLE	MUNICIPIO RESPONSABLE	TIPO_PROGRAMA_PROYECTO	CLASIFICACION	SUBCLASIFICACION	INSTITUCION_EJECUTORA	NUMERO_PROYECTO	POBLACION_BENEFICIARIA	MUJERES	HOMBRES	BENEFICIARIOS	FOLIO
Tabasco	17	Tenosique	Proyecto de Inversión de Infraestructura Social	Transportes y vialidades	Sin identificar	MUNICIPIO DE TENOSIQUE TABASCO	105906	N	0	0	0	162 TAB18180201118231
Tabasco	17	Tenosique	Proyecto de Inversión de Infraestructura Social	Vivienda	Sin identificar	MUNICIPIO DE TENOSIQUE TABASCO	89669	N	0	0	4	TAB18180201118237
Tabasco	17	Tenosique	Proyecto de Inversión de Infraestructura Social	Vivienda	Sin identificar	MUNICIPIO DE TENOSIQUE TABASCO	92599	N	0	0	16	TAB18180201118238
Tabasco	17	Tenosique	Proyecto de Inversión de Infraestructura Social	Vivienda	Sin identificar	MUNICIPIO DE TENOSIQUE TABASCO	92817	N	0	0	24	TAB18180201118241
Tabasco	17	Tenosique	Proyecto de Inversión de Infraestructura Social	Vivienda	Sin identificar	MUNICIPIO DE TENOSIQUE TABASCO	212560	S	25	25	0	TAB180401419839
Tabasco	17	Tenosique	Proyecto de Inversión de Infraestructura Social	Vivienda	Sin identificar	MUNICIPIO DE TENOSIQUE TABASCO	213254	S	8	8	0	TAB180401419883
Tabasco	17	Tenosique	Proyecto de Inversión de Infraestructura Social	Vivienda	Sin identificar	MUNICIPIO DE TENOSIQUE TABASCO	213374	S	12	12	0	TAB180401419889
Tabasco	17	Tenosique	Proyecto de Inversión de Infraestructura Social	Vivienda	Sin identificar	MUNICIPIO DE TENOSIQUE TABASCO	214551	S	14	14	0	TAB180401419965
Tabasco	17	Tenosique	Proyecto de Inversión de Infraestructura Social	Salud	Sin identificar	MUNICIPIO DE TENOSIQUE TABASCO	307986	S	27	26	0	TAB180401425285
Tabasco	17	Tenosique	Proyecto de Inversión de Infraestructura Social	Vivienda	Sin identificar	MUNICIPIO DE TENOSIQUE TABASCO	92452	N	0	0	28	TAB18180201118195

METAS		TIPO GEOREF ERENCI A		GEOREFERENCIAS		FECHA INICIO	FECHA TERMINO	RECAUDADO	COMPROMETIDO	DEVENGADO	AVANCE_FINAL EJERCIDO
{meta1: {unidad_medida:Otros, meta:1.0, meta_modificada:11.75}}	1	{geo1: {cve_municipio:17, localidad:63, direccion:EJIDO EL PEDREGAL, 86926 EL PEDREGAL, TENOSIQUE TABASCO, EL MANTENIMIENTO DEL CAMINO DE TERRACERIA COMPRENDE DEL CRUCERO DE SANTA CRUZ AL EJ. EL PEDREGAL, lon:-91.02674809, lat:17.36844355}}	09-04-2018	23-05-2018	5,971,578.41	5,971,578.41	5,971,578.41	5,971,578.41	5,971,578.41	5,971,578.41	
{meta1: {unidad_medida:Metros Cuadrados, meta:1.0, meta_modificada:22.0}}	1	{geo1: {cve_municipio:17, localidad:50, direccion:EJIDO MIGUEL HIDALGO, 86927 MIGUEL HIDALGO, TENOSIQUE TABASCO, SE ENCUENTRA DENTRO LA DE LA COMUNIDAD DEL EJIDO MIGUEL HIDALGO, lon:-91.15638936, lat:17.27838039}}	25-04-2018	01-05-2018	8,672.18	8,672.18	8,672.18	8,672.18	8,672.18	8,672.18	
{meta1: {unidad_medida:Metros Cuadrados, meta:1.0, meta_modificada:127.0}}	1	{geo1: {cve_municipio:17, localidad:91, direccion:CALLE PRINCIPAL EJIDO LOS RIELES DE SAN JOSÉ, 86923 LOS RIELES DE SAN JOSÉ, TENOSIQUE TABASCO, ESTOS PISOS EN ENCUENTRAN UBICADOS DENTRO DE LA COMUNIDAD DEL EJ. LOS RIELES DE SAN JOSÉ, lon:-91.36927404, lat:17.3589898}}	25-04-2018	09-05-2018	47,784.91	47,784.91	47,784.91	47,784.91	47,784.91	47,784.91	
{meta1: {unidad_medida:Metros Cuadrados, meta:1.0, meta_modificada:146.0}}	1	{geo1: {cve_municipio:17, localidad:93, direccion:CALLE CENTRAL EJIDO LIC. JAVIER ROJO GÓMEZ, 86908 JAVIER ROJO GÓMEZ, TENOSIQUE TABASCO, ESTOS PISOS SE ENCUENTRAN UBICADOS DENTRO DE LA COMUNIDAD DEL EJ. JAVIER ROJO GÓMEZ, lon:-91.45294309, lat:17.42665927}}	25-04-2018	14-05-2018	55,580.38	55,580.38	55,580.38	55,580.38	55,580.38	55,580.38	
{meta1: {unidad_medida:Vivienda, meta:25.0, meta_modificada:23.0}}	1	{geo1: {cve_municipio:17, localidad:16, direccion:CALLE CENTRAL EJIDO CORREGIDORA ORTIZ, 86924 CORREGIDORA ORTIZ DE DOMÍNGUEZ, TENOSIQUE TABASCO ENTRE CALLE Y CALLE, CALLE ESTOS CUARTOS SE ENCUENTRAN UBICADOS DENTRO DE LA COMUNIDAD DEL EJIDO CORREGIDORA ORTIZ DE DOMÍNGUEZ, lon:-91.36319525, lat:17.25736148}}	11-06-2018	25-07-2018	655,565.38	655,565.38	655,565.38	655,565.38	655,565.38	655,565.38	
{meta1: {unidad_medida:Metros Cuadrados, meta:100.0, meta_modificada:100.0}}	1	{geo1: {cve_municipio:17, localidad:90, direccion:CALLE PRINCIPAL EJIDO XOTAL 2A SECCIÓN, 86920 EL XOTAL 2DA. SECCIÓN, TENOSIQUE TABASCO ENTRE CALLE Y CALLE, CALLE ESTOS PISOS SE ENCUENTRAN DENTRO DE LA COMUNIDAD DEL EJIDO EL XOTAL 2DA. SECCIÓN, lon:-91.17862298, lat:17.34574658}}	07-08-2018	14-08-2018	39,357.91	39,357.91	39,357.91	39,357.91	39,357.91	39,357.91	
{meta1: {unidad_medida:Metros Cuadrados, meta:150.0, meta_modificada:150.0}}	1	{geo1: {cve_municipio:17, localidad:107, direccion:CALLE CENTRAL EJIDO EMILIANO ZAFATA 3RA. SECCIÓN, 86921 EMILIANO ZAFATA 3RA. SECCIÓN (LOS CEDROS), TENOSIQUE TABASCO ENTRE CALLE Y CALLE, CALLE ESTOS PISOS SE ENCUENTRAN DENTRO DE LA COMUNIDAD DEL EJIDO EMILIANO ZAFATA 3RA. SECCI, lon:-91.2785416, lat:17.37849122}}	07-08-2018	14-08-2018	38,682.62	38,682.62	38,682.62	38,682.62	38,682.62	38,682.62	
{meta1: {unidad_medida:Metros Cuadrados, meta:175.0, meta_modificada:175.0}}	1	{geo1: {cve_municipio:17, localidad:86, direccion:CALLE PRINCIPAL EJIDO USUMACINTA, 86905 USUMACINTA, TENOSIQUE TABASCO ENTRE CALLE Y CALLE, CALLE ESTOS PISOS SE ENCUENTRAN DENTRO DE LA COMUNIDAD DEL POB. USUMACINTA, lon:-91.4931918, lat:17.55251434}}	09-07-2018	23-07-2018	68,382.09	68,382.09	68,382.09	68,382.09	68,382.09	68,382.09	
{meta1: {unidad_medida:Metros Cuadrados, meta:72.0, meta_modificada:72.0}}	1	{geo1: {cve_municipio:17, localidad:149, direccion:CALLE PRINCIPAL EJIDO RA. IGNACIO ZARAGOZA, 86909 IGNACIO ZARAGOZA, TENOSIQUE TABASCO ENTRE CALLE Y CALLE, CALLE ESTA CASA DE SALUD SE ENCUENTRA DENTRO DE LA COMUNIDAD DE LA RANCHERA IGNACIO ZARAGOZA, lon:-91.54656538, lat:17.59842092}}	01-08-2018	30-08-2018	492,650.00	492,650.00	492,650.00	492,650.00	492,650.00	492,650.00	
{meta1: {unidad_medida:Metros Cuadrados, meta:1.0, meta_modificada:177.0}}	1	{geo1: {cve_municipio:17, localidad:82, direccion:CALLE CENTRAL EJIDO SANTO TOMÁS, 86924 SANTO TOMÁS, TENOSIQUE TABASCO, ESTOS PISOS SE ENCUENTRAN UBICADOS DENTRO DE LA COMUNIDAD DEL POB. SANTO TOMÁS, lon:-91.35325997, lat:17.30444598}}	25-04-2018	14-05-2018	66,720.88	66,720.88	66,720.88	66,720.88	66,720.88	66,720.88	


PAGADO	CONTRATOS	AVANCES _ FISICOS		FOTOS		ESTATUS		FLUJO	
		AVANCES _ FISICOS	CONTRATOS	CARPETA _ FOTOS	ESTATUS	ESTATUS	FLUJO		
5.971.578.41	{ctot1: {tipo_obra:Obra, numero_contrato:CO-OP045- (meta1: {unidad_medida:Otros, avance:11.75}) 05/2018, contratista:SERGIO AGUILAR PÉREZ, convocante:MUNICIPIO DE TENOSIQUE, monto:6091009.62, importe_modificado:5971578.41}}		{1256213/proyecto_PROCESO Terminado , 1256213/proyecto_FIN, 1256213/proyecto_INICIO}		Validado avances		Validado avances		
8.672.18	{ctot1: {tipo_obra:Obra, numero_contrato:CO-OP006- (meta1: {unidad_medida:Metros Cuadrados, 05/2018, contratista:TOMÁS MALDONADO ACOPA, avance:22.0}) convocante:MUNICIPIO DE TENOSIQUE, monto:8932.37, importe_modificado:8672.18}}		{1256619/proyecto_FIN, 1256619/proyecto_INICIO, 1256619/proyecto_PROCESO}		Validado avances		Validado avances		
47.784.91	{ctot1: {tipo_obra:Obra, numero_contrato:CO-OP022- (meta1: {unidad_medida:Metros Cuadrados, 05/2018, contratista:TOMÁS MALDONADO ACOPA, avance:127.0}) convocante:MUNICIPIO DE TENOSIQUE, monto:49322.46, importe_modificado:47784.91}}		{1256620/proyecto_FIN, 1256620/proyecto_INICIO, 1256620/proyecto_PROCESO}		Validado avances		Validado avances		
55.580.38	{ctot1: {tipo_obra:Obra, numero_contrato:CO-OP026- (meta1: {unidad_medida:Metros Cuadrados, 05/2018, contratista:TOMÁS MALDONADO ACOPA, avance:146.0}) convocante:MUNICIPIO DE TENOSIQUE, monto:57254.7, importe_modificado:55580.38}}		{1256623/proyecto_INICIO, 1256623/proyecto_FIN, 1256623/proyecto_PROCESO}		Validado avances		Validado avances		
655.565.38	{ctot1: {tipo_obra:Obra, numero_contrato:CO-OP056- (meta1: {unidad_medida:Vivienda, avance:25.0}) 17/2018, contratista:PROYECTOS MULTIDISCIPLINARIOS DE CONTADORES, INGENIEROS Y ADMINISTRADORES, S. DE R.L, DE C.V., convocante:MUNICIPIO DE TENOSIQUE, monto:664201.21, importe_modificado:65566.56}}		{1419839/proyecto_PROCESO Terminado , 1419839/proyecto_INICIO, 1419839/proyecto_FIN}		Validado avances		Validado avances		
39.357.91	{ctot1: {tipo_obra:Obra, numero_contrato:CO-OP071- (meta1: {unidad_medida:Metros Cuadrados, 19/2018, contratista:CONSTRUCTORA AI DEL SURESTE, S.A. DE C.V., convocante:MUNICIPIO DE TENOSIQUE, monto:39657.27, importe_modificado:39357.91}}		{1419883/proyecto_FIN, 1419883/proyecto_PROCESO, 1419883/proyecto_INICIO, 1419883/proyecto_FIN}		Validado avances		Validado avances		
38.682.62	{ctot1: {tipo_obra:Obra, numero_contrato:CO-OP072- (meta1: {unidad_medida:Metros Cuadrados, 19/2018, contratista:CONSTRUCTORA AI DEL SURESTE, S.A. DE C.V., convocante:MUNICIPIO DE TENOSIQUE, monto:39271.71, importe_modificado:38682.62}}		{1419889/proyecto_INICIO, 1419889/proyecto_FIN, 1419889/proyecto_PROCESO}		Validado avances		Validado avances		
66.382.09	{ctot1: {tipo_obra:Obra, numero_contrato:CO-OP035- (meta1: {unidad_medida:Metros Cuadrados, 04/2018, contratista:COMPANÍA CONTRATISTA GENERAL, S.A. DE C.V., convocante:MUNICIPIO DE TENOSIQUE, monto:68567.15, importe_modificado:68382.09}}		{1419965/proyecto_PROCESO Terminado , 1419965/proyecto_INICIO, 1419965/proyecto_FIN, 1419965/proyecto_PROCESO}		Validado avances		Validado avances		
492.650.00	{ctot1: {tipo_obra:Obra, numero_contrato:CO-OP077- (meta1: {unidad_medida:Metros Cuadrados, 20/2018, contratista:YANG CONSTRUCCIONES, S.A. DE C.V., convocante:MUNICIPIO DE TENOSIQUE, monto:500000.0, importe_modificado:492650.0}}		{1425285/proyecto_PROCESO Terminado , 1425285/proyecto_FIN, 1425285/proyecto_PROCESO, 1425285/proyecto_INICIO}		Validado avances		Validado avances		
66.720.88	{ctot1: {tipo_obra:Obra, numero_contrato:CO-OP020- (meta1: {unidad_medida:Metros Cuadrados, 05/2018, contratista:TOMÁS MALDONADO ACOPA, avance:177.0}) convocante:MUNICIPIO DE TENOSIQUE, monto:68878.02, importe_modificado:66720.88}}		{1256577/proyecto_FIN, 1256577/proyecto_PROCESO, 1256577/proyecto_INICIO}		Validado avances		Validado avances		

Informe sobre el Ejercicio, Destino, y Resultados de los Recursos Federales Transferidos

Sistema de Seguimiento de los Recursos Federales Transferidos
 MODULO: DESTINO DEL GASTO
 ENTIDAD: Tabasco
 PERIODO: Primer Trimestre 2019

CICLO	TRIMESTRE	FOLIO	f11_CICLO DE RECURSO	f11_RAMO	f11_MODALIDAD	f11_PROGRAMA PRESUPUESTARIO	f12_CICLO DE RECURSO	f12_MODALIDAD	f12_PROGRAMA PRESUPUESTARIO	CATEGORIA	MONTO_GLOBAL_APROBADO	FUENTES_FINANCIAMIENTO	DETALLE_PROYECTO	ID_ENTIDAD_RESPONSABLE
2019	1	TAB18180201118229	2018	33	1	4				Proyecto de inversión	31,903.93	{f11: {ciclo_recurso:2018, ramo:33, modalidad:1, prog_pres:4, tipo_recurso:FEDERALES (APORTACIONES, SUBSIDIOS Y CONVENIOS), monto:31903.39, modificado:30866.97}}	Construccion De Pisos De Concreto Armado Ej Adolfo Lopez Mateos - 92628	27
2019	1	TAB18180201118233	2018	33	1	4				Proyecto de inversión	28,518.04	{f11: {ciclo_recurso:2018, ramo:33, modalidad:1, prog_pres:4, tipo_recurso:FEDERALES (APORTACIONES, SUBSIDIOS Y CONVENIOS), monto:28518.04, modificado:27587.53}}	Construccion De Pisos De Concreto Armado Ej Francisco Villa - 90133	27
2019	1	TAB18180201118239	2018	33	1	4				Proyecto de inversión	360,000.00	{f11: {ciclo_recurso:2018, ramo:33, modalidad:1, prog_pres:4, tipo_recurso:FEDERALES (APORTACIONES, SUBSIDIOS Y CONVENIOS), monto:360000.0, modificado:345914.35}}	Construccion De Banquetas Y Guarniciones 27 En Carretera Tenosique Nuevo Progreso En Ej San Marcos - 104996	27
2019	1	TAB18180201118243	2018	33	1	4				Proyecto de inversión	78,356.54	{f11: {ciclo_recurso:2018, ramo:33, modalidad:1, prog_pres:4, tipo_recurso:FEDERALES (APORTACIONES, SUBSIDIOS Y CONVENIOS), monto:78356.54, modificado:76094.04}}	Construccion De Pisos De Concreto Armado Ej La Estancia - 93425	27
2019	1	TAB18180201118246	2018	33	1	4				Proyecto de inversión	84,837.70	{f11: {ciclo_recurso:2018, ramo:33, modalidad:1, prog_pres:4, tipo_recurso:FEDERALES (APORTACIONES, SUBSIDIOS Y CONVENIOS), monto:84837.7, modificado:82366.7}}	Construccion De Pisos De Concreto Armado Ej San Francisco - 89520	27
2019	1	TAB18180201118247	2018	33	1	4				Proyecto de inversión	58,825.46	{f11: {ciclo_recurso:2018, ramo:33, modalidad:1, prog_pres:4, tipo_recurso:FEDERALES (APORTACIONES, SUBSIDIOS Y CONVENIOS), monto:58825.46, modificado:57001.01}}	Construccion De Pisos De Concreto Armado Ej Corrijo Nuevo Segunda Secc - 92228	27
2019	1	TAB180401419875	2018	33	1	4				Proyecto de inversión	101,905.77	{f11: {ciclo_recurso:2018, ramo:33, modalidad:1, prog_pres:4, tipo_recurso:FEDERALES (APORTACIONES, SUBSIDIOS Y CONVENIOS), monto:101905.77, modificado:100377.18}}	CONSTRUCCION DE PISOS DE CONCRETO ARMADO EJ NUEVA ESPERANZA - 213148	27
2019	1	TAB180401419951	2018	33	1	4				Proyecto de inversión	158,502.03	{f11: {ciclo_recurso:2018, ramo:33, modalidad:1, prog_pres:4, tipo_recurso:FEDERALES (APORTACIONES, SUBSIDIOS Y CONVENIOS), monto:158502.03, modificado:154080.81}}	CONSTRUCCION DE PISOS DE CONCRETO ARMADO POB NUEVO MEXICO - 214331	27
2019	1	TAB180401421673	2018	33	1	4				Proyecto de inversión	1,400,000.00	{f11: {ciclo_recurso:2018, ramo:33, modalidad:1, prog_pres:4, tipo_recurso:FEDERALES (APORTACIONES, SUBSIDIOS Y CONVENIOS), monto:1400000.0, modificado:1382220.01}}	CONSTRUCCION DE DRENAJE PLUVIAL EN EL POB REDENCION DEL CAMPESINO - 256001	27
2019	1	TAB18180201118193	2018	33	1	4				Proyecto de inversión	22,124.29	{f11: {ciclo_recurso:2018, ramo:33, modalidad:1, prog_pres:4, tipo_recurso:FEDERALES (APORTACIONES, SUBSIDIOS Y CONVENIOS), monto:22124.29, modificado:22124.29}}	Equipamiento Con Bomba Sumergible Para Sistema De Agua Potable Ej Santa Lucia - 102341	27

ID_MUNICIPIO_RESPONSABLE	MUNICIPIO_RESPONSABLE	TIPO_PROGRAMA_PROYECTO	CLASIFICACION	SUBCLASIFICACION	INSTITUCION_EJECUTORA	NUMERO_PROYECTO	POBLACION_BENEFICIARIA	MUJERES	HOMBRES	BENEFICIARIOS	FOLIO
17	Tabasco	Proyecto de Inversión de Infraestructura Social	Vivienda	Sin identificar	MUNICIPIO DE TENOSIQUE TABASCO	92828	N	0	0	0	16 TAB18180201118229
17	Tabasco	Proyecto de Inversión de Infraestructura Social	Vivienda	Sin identificar	MUNICIPIO DE TENOSIQUE TABASCO	90133	N	0	0	4	TAB18180201118233
17	Tabasco	Proyecto de Inversión de Infraestructura Social	Transportes y vialidades	Sin identificar	MUNICIPIO DE TENOSIQUE TABASCO	104996	N	0	0	267	TAB18180201118239
17	Tabasco	Proyecto de Inversión de Infraestructura Social	Vivienda	Sin identificar	MUNICIPIO DE TENOSIQUE TABASCO	93425	N	0	0	32	TAB18180201118243
17	Tabasco	Proyecto de Inversión de Infraestructura Social	Vivienda	Sin identificar	MUNICIPIO DE TENOSIQUE TABASCO	89520	N	0	0	32	TAB18180201118246
17	Tabasco	Proyecto de Inversión de Infraestructura Social	Vivienda	Sin identificar	MUNICIPIO DE TENOSIQUE TABASCO	92228	N	0	0	24	TAB18180201118247
17	Tabasco	Proyecto de Inversión de Infraestructura Social	Vivienda	Sin identificar	MUNICIPIO DE TENOSIQUE TABASCO	213148	S	15	15	0	TAB180401419875
17	Tabasco	Proyecto de Inversión de Infraestructura Social	Vivienda	Sin identificar	MUNICIPIO DE TENOSIQUE TABASCO	214331	S	18	18	0	TAB180401419951
17	Tabasco	Proyecto de Inversión de Infraestructura Social	Agua y saneamiento	Sin identificar	MUNICIPIO DE TENOSIQUE TABASCO	256001	S	120	120	0	TAB180401421673
17	Tabasco	Proyecto de Inversión de Infraestructura Social	Agua y saneamiento	Sin identificar	MUNICIPIO DE TENOSIQUE TABASCO	102341	N	0	0	156	TAB18180201118193



METAS		DETALLE_PROYECTO		GEOREFERENCIAS		FECHA_INICIO	FECHA_TERMINO	RECAUDADO	COMPROMETIDO	DEVENGADO	EJERCIDO	AVANCE_FINAL
TIPO_GEOREF	TIPO_GEOREF	TIPO_GEOREF	TIPO_GEOREF	TIPO_GEOREF	TIPO_GEOREF	TIPO_GEOREF	TIPO_GEOREF	TIPO_GEOREF	TIPO_GEOREF	TIPO_GEOREF	TIPO_GEOREF	TIPO_GEOREF
ERENCI	ERENCI	ERENCI	ERENCI	ERENCI	ERENCI	ERENCI	ERENCI	ERENCI	ERENCI	ERENCI	ERENCI	ERENCI
A	A	A	A	A	A	A	A	A	A	A	A	A
{meta1: {unidad_medida:Metros Cuadrados, meta:1.0, meta_modificada:83.0}}	1	{geo1: {cve_municipio:17, localidad:3, direccion:CALLE PRINCIPAL EJIDO ADOLFO LOPEZ MATEOS, 86921 ADOLFO LOPEZ MATEOS, TENOSIQUE TABASCO, ESTOS PISOS SE ENCUENTRAN DENTRO DE LA COMUNIDAD DEL EJ. ADOLFO LOPEZ MATEOS, lon:-91.40315496, lat:17.39402131}}	1	25-04-2018	04-05-2018	30,866.97	30,866.97	30,866.97	30,866.97	30,866.97	30,866.97	30,866.97
{meta1: {unidad_medida:Metros Cuadrados, meta:1.0, meta_modificada:70.75}}	1	{geo1: {cve_municipio:17, localidad:30, direccion:EJIDO FRANCISCO VILLA, 86927 FRANCISCO VILLA, TENOSIQUE TABASCO, SE ENCUENTRAN UBICADOS DENTRO DE LA COMUNIDAD DEL EJIDO FRANCISCO VILLA, lon:-91.2100021, lat:17.28696487}}	1	25-04-2018	09-05-2018	27,587.53	27,587.53	27,587.53	27,587.53	27,587.53	27,587.53	27,587.53
{meta1: {unidad_medida:Metros Cuadrados, meta:1.0, meta_modificada:347.0}}	1	{geo1: {cve_municipio:17, localidad:92, direccion:CALLE ENTRADA PRINCIPAL EJIDO SAN MARCOS, 86923 SAN MARCOS, TENOSIQUE TABASCO, ESTAS GUARNICIONES Y BANQUETAS SE ENCUENTRAN EN LA ENTRADA PRINCIPAL DE LA COMUNIDAD DEL POB. SAN MARCOSQUE BENEFICIA A LOS ESTUDIANTES, lon:-91.34792619, lat:17.34229125}}	1	01-05-2018	30-05-2018	345,914.35	345,914.35	345,914.35	345,914.35	345,914.35	345,914.35	345,914.35
{meta1: {unidad_medida:Metros Cuadrados, meta:1.0, meta_modificada:195.0}}	1	{geo1: {cve_municipio:17, localidad:98, direccion:CALLE PRINCIPAL EJIDO LA ESTANCIA, 86927 LA ESTANCIA, TENOSIQUE TABASCO, ESTOS PISOS SE ENCUENTRAN DENTRO DE LA COMUNIDAD DEL EJIDO LA ESTANCIA, lon:-91.21368142, lat:17.28324952}}	1	25-04-2018	14-05-2018	76,054.04	76,054.04	76,054.04	76,054.04	76,054.04	76,054.04	76,054.04
{meta1: {unidad_medida:Metros Cuadrados, meta:1.0, meta_modificada:209.0}}	1	{geo1: {cve_municipio:17, localidad:101, direccion:EJIDO SAN FRANCISCO, 86927 SAN FRANCISCO, TENOSIQUE TABASCO, SE ENCUENTRA EN EL INTERIOR DE LA COMUNIDAD DEL EJ. SAN FRANCISCO, lon:-91.1353447, lat:17.29671082}}	1	25-04-2018	14-05-2018	82,366.70	82,366.70	82,366.70	82,366.70	82,366.70	82,366.70	82,366.70
{meta1: {unidad_medida:Metros Cuadrados, meta:1.0, meta_modificada:148.0}}	1	{geo1: {cve_municipio:17, localidad:114, direccion:EJIDO CORTIJO NUEVO 2A SECCION, 86924 CORTIJO NUEVO 2DA. SECCION, TENOSIQUE TABASCO, ESTOS PISOS SE ENCUENTRAN UBICADOS DENTRO DE LA COMUNIDAD DEL EJIDO CORTIJO NVO. 2DA. SECCION, lon:-91.38525147, lat:17.30325171}}	1	25-04-2018	14-05-2018	57,001.01	57,001.01	57,001.01	57,001.01	57,001.01	57,001.01	57,001.01
{meta1: {unidad_medida:Metros Cuadrados, meta:300.0, meta_modificada:300.0}}	1	{geo1: {cve_municipio:17, localidad:54, direccion:CALLE CENTRAL EJIDO NUEVA ESPERANZA 1, 86926 NUEVA ESPERANZA, TENOSIQUE TABASCO ENTRE CALLE Y CALLE, CALLE ESTOS PISOS SE ENCUENTRAN DENTRO DE LA COMUNIDAD DEL EJIDO NUEVA ESPERANZA, lon:-91.05995694, lat:17.37552058}}	1	07-08-2018	26-08-2018	100,377.18	100,377.18	100,377.18	100,377.18	100,377.18	100,377.18	100,377.18
{meta1: {unidad_medida:Metros Cuadrados, meta:400.0, meta_modificada:400.0}}	1	{geo1: {cve_municipio:17, localidad:56, direccion:CALLE PRINCIPAL EJIDO NUEVO MEXICO, 86911 NUEVO MEXICO, TENOSIQUE TABASCO ENTRE CALLE Y CALLE, CALLE ESTOS PISOS SE ENCUENTRAN DENTRO DE LA COMUNIDAD DEL POB. NUEVO MEXICO, lon:-91.23109353, lat:17.52245819}}	1	09-07-2018	22-08-2018	154,060.81	154,060.81	154,060.81	154,060.81	154,060.81	154,060.81	154,060.81
{meta1: {unidad_medida:Metros lineales, meta:8.0, meta_modificada:7.5}}	1	{geo1: {cve_municipio:17, localidad:69, direccion:CALLE PRINCIPAL EJIDO REDENCION DEL CAMPESINO 1, 86923 REDENCION DEL CAMPESINO, TENOSIQUE TABASCO ENTRE CALLE Y CALLE, CALLE ESTA CONSTRUCCION DE DRENAJE PLUVIAL SE ENCUENTRA DENTRO DE LA COMUNIDAD DEL POB. REDENCION DEL CAMPESI, lon:-91.28286624, lat:17.32436975}}	1	01-08-2018	30-08-2018	1,382,220.01	1,382,220.01	1,382,220.01	1,382,220.01	1,382,220.01	1,382,220.01	1,382,220.01
{meta1: {unidad_medida:Otros, meta:1.0, meta_modificada:1.0}}	1	{geo1: {cve_municipio:17, localidad:80, direccion:CALLE ENTRADA PRINCIPAL EJIDO SANTA LUCIA, 86906 SANTA LUCIA, TENOSIQUE TABASCO, LA BOMBA SUMERGIBLE SE ENCUENTRA UBICADO EN LA PARTE LATERAL DE LA COMUNIDAD DEL EJIDO SANTA LUCIA, lon:-91.55628065, lat:17.54335693}}	1	16-04-2018	15-05-2018	22,124.29	22,124.29	22,124.29	22,124.29	22,124.29	22,124.29	22,124.29

PAGADO	CONTRATOS	AVANCES _ FISICOS		FOTOS		ESTATUS		FLUJO	
		AVANCES _ FISICOS	CONTRATOS	CARPETA _ FOTOS	ESTATUS	FLUJO	ESTATUS	FLUJO	
30.866.97	{cto1: {tipo_obra:Obra, numero_contrato:CO-OP023- {meta1: {unidad_medida:Metros Cuadrados, 05/2018, contratista:TOMÁS MALDONADO ACOPA, avance:83.0}} convocante:MUNICIPIO DE TENOSIQUE, monto:31903.39, importe_modificado:30866.97}}			{1256611/proyecto_INICIO, 1256611/proyecto_FIN, 1256611/proyecto_PROCESO}	Terminado	Validado avances		Validado avances	
27.587.53	{cto1: {tipo_obra:Obra, numero_contrato:CO-OP008- {meta1: {unidad_medida:Metros Cuadrados, 06/2018, contratista:TOMÁS MALDONADO ACOPA, avance:70.75}} convocante:MUNICIPIO DE TENOSIQUE, monto:28518.04, importe_modificado:27683.03}}			{1256615/proyecto_INICIO, 1256615/proyecto_FIN, 1256615/proyecto_PROCESO}	Terminado	Validado avances		Validado avances	
345.914.35	{cto1: {tipo_obra:Obra, numero_contrato:CO-OP027- {meta1: {unidad_medida:Metros Cuadrados, S.A. DE C.V., convocante:MUNICIPIO DE TENOSIQUE, monto:360000.0, importe_modificado:345914.35}}			{1256621/proyecto_INICIO, 1256621/proyecto_FIN, 1256621/proyecto_PROCESO}	Terminado	Validado avances		Validado avances	
76.054.04	{cto1: {tipo_obra:Obra, numero_contrato:CO-OP010- {meta1: {unidad_medida:Metros Cuadrados, 05/2018, contratista:TOMÁS MALDONADO ACOPA, avance:195.0}} convocante:MUNICIPIO DE TENOSIQUE, monto:78356.54, importe_modificado:76054.04}}			{1256625/proyecto_INICIO, 1256625/proyecto_FIN, 1256625/proyecto_PROCESO}	Terminado	Validado avances		Validado avances	
82.366.70	{cto1: {tipo_obra:Obra, numero_contrato:CO-OP005- {meta1: {unidad_medida:Metros Cuadrados, 05/2018, contratista:TOMÁS MALDONADO ACOPA, avance:209.0}} convocante:MUNICIPIO DE TENOSIQUE, monto:84837.7, importe_modificado:82366.7}}			{1256628/proyecto_INICIO, 1256628/proyecto_FIN, 1256628/proyecto_PROCESO}	Terminado	Validado avances		Validado avances	
57.001.01	{cto1: {tipo_obra:Obra, numero_contrato:CO-OP017- {meta1: {unidad_medida:Metros Cuadrados, 05/2018, contratista:TOMÁS MALDONADO ACOPA, avance:148.0}} convocante:MUNICIPIO DE TENOSIQUE, monto:58825.46, importe_modificado:57001.01}}			{1256629/proyecto_INICIO, 1256629/proyecto_FIN, 1256629/proyecto_PROCESO}	Terminado	Validado avances		Validado avances	
100.377.18	{cto1: {tipo_obra:Obra, numero_contrato:CO-OP067- {meta1: {unidad_medida:Metros Cuadrados, 19/2018, contratista:CONSTRUCTORA AL DEL SURESTE, S.A. DE C.V., convocante:MUNICIPIO DE TENOSIQUE, monto:101905.77, importe_modificado:100377.18}}			{1419875/proyecto_FIN, 1419875/proyecto_PROCESO, 1419875/proyecto_INICIO, 1419875/proyecto_FIN}	Terminado	Validado avances		Validado avances	
154.060.81	{cto1: {tipo_obra:Obra, numero_contrato:CO-OP029- {meta1: {unidad_medida:Metros Cuadrados, 04/2018, contratista:COMPAÑIA CONTRATISTA GENERAL, S.A. DE C.V., convocante:MUNICIPIO DE TENOSIQUE, monto:156502.03, importe_modificado:154060.81}}			{1419951/proyecto_INICIO, 1419951/proyecto_PROCESO, 1419951/proyecto_FIN, 1419951/proyecto_PROCESO}	Terminado	Validado avances		Validado avances	
1.382.220.01	{cto1: {tipo_obra:Obra, numero_contrato:CO-OP078- {meta1: {unidad_medida:Metros lineales, 21/2018, contratista:CONSTRUCTORA AL DEL SURESTE, S.A. DE C.V., convocante:MUNICIPIO DE TENOSIQUE, monto:1400000.0, importe_modificado:1382220.01}}			{1421673/proyecto_FIN, 1421673/proyecto_INICIO, 1421673/proyecto_PROCESO}	Terminado	Validado avances		Validado avances	
22.124.29	Sin contratos nuevos en el trimestre			{meta1: {unidad_medida:Otros, avance:1.0}}	Terminado	Validado avances		Validado avances	

Informe sobre el Ejercicio, Destino, y Resultados de los Recursos Federales Transferidos

Sistema de Seguimiento de los Recursos Federales Transferidos

MODULO: DESTINO DEL GASTO

ENTIDAD: Tabasco

PERIODO: Primer Trimestre 2019

CICLO	TRIMESTRE	FOLIO	ff1_CICLO DE RECURSO	ff1_RAMO	ff1_MODALIDAD	ff1_PROGRA MA PRESUP UESTAR IO	ff1_CICLO DE RECURS O	ff1_MODALIDAD	ff1_PROGRA MA PRESUP UESTAR IO	CATEGORIA	MONTO_GLOBAL_APROBADO	FUENTES_FINANCIAMIENTO	DETALLE_PROYECTO	ID_ENTIDAD	RESPONSABLE
2019	1	TAB1818020118230	2018	33	1	4				Proyecto de inversión	31,851.56	{ff1: {ciclo_recurso:2018, ramo:33, modalidad:1, prog_pres:4, tipo_recurso:FEDERALES (APORTACIONES, SUBSIDIOS Y CONVENIOS), monto:31851.56, modificado:30874.07}}	Construccion De Pisos De Concreto Armado Ej El Bejuical - 90869	27	
2019	1	TAB1818020118240	2018	33	1	4				Proyecto de inversión	218,028.77	{ff1: {ciclo_recurso:2018, ramo:33, modalidad:1, prog_pres:4, tipo_recurso:FEDERALES (APORTACIONES, SUBSIDIOS Y CONVENIOS), monto:218028.77, modificado:211689.28}}	Construccion De Pisos De Concreto Armado Ej San Marcos - 92488	27	
2019	1	TAB180301299270	2018	33	1	4				Proyecto de inversión	60,398.86	{ff1: {ciclo_recurso:2018, ramo:33, modalidad:1, prog_pres:4, tipo_recurso:FEDERALES (APORTACIONES, SUBSIDIOS Y CONVENIOS), monto:60398.86, modificado:58936.12}}	CONSTRUCCION DE PISOS DE CONCRETO ARMADO POB REDENCION DEL CAMPESINO - 90903	27	
2019	1	TAB180301315578	2018	33	1	4				Proyecto de inversión	49,017.13	{ff1: {ciclo_recurso:2018, ramo:33, modalidad:1, prog_pres:4, tipo_recurso:FEDERALES (APORTACIONES, SUBSIDIOS Y CONVENIOS), monto:49017.13, modificado:47626.35}}	CONSTRUCCION DE PISOS DE CONCRETO ARMADO EJ CENTENARIO DEL FALLECIMIENTO DEL CORONEL GREGORIO MENDEZ MAGANA - 214351	27	
2019	1	TAB180401419751	2018	33	1	4				Proyecto de inversión	446,212.92	{ff1: {ciclo_recurso:2018, ramo:33, modalidad:1, prog_pres:4, tipo_recurso:FEDERALES (APORTACIONES, SUBSIDIOS Y CONVENIOS), monto:446212.92, modificado:440412.15}}	CONSTRUCCION DE CUARTO PARA BANO EJIDO CORTUJO NUEVO SEGUNDA SECCION - 208628	27	
2019	1	TAB180401419869	2018	33	1	4				Proyecto de inversión	111,959.17	{ff1: {ciclo_recurso:2018, ramo:33, modalidad:1, prog_pres:4, tipo_recurso:FEDERALES (APORTACIONES, SUBSIDIOS Y CONVENIOS), monto:111959.17, modificado:10279.78}}	CONSTRUCCION DE PISOS DE CONCRETO ARMADO EJ EL PALMAR - 213082	27	
2019	1	TAB180401419871	2018	33	1	4				Proyecto de inversión	243,328.00	{ff1: {ciclo_recurso:2018, ramo:33, modalidad:1, prog_pres:4, tipo_recurso:FEDERALES (APORTACIONES, SUBSIDIOS Y CONVENIOS), monto:243328.0, modificado:239678.03}}	CONSTRUCCION DE PISOS DE CONCRETO ARMADO EJ BENITO JUAREZ - 213112	27	
2019	1	TAB180401419953	2018	33	1	4				Proyecto de inversión	89,097.36	{ff1: {ciclo_recurso:2018, ramo:33, modalidad:1, prog_pres:4, tipo_recurso:FEDERALES (APORTACIONES, SUBSIDIOS Y CONVENIOS), monto:89097.36, modificado:86017.14}}	CONSTRUCCION DE PISOS DE CONCRETO ARMADO EJ JOSE MARIA PINO SUAREZ PRIMERA SECCION - 214389	27	
2019	1	TAB180401419955	2018	33	1	4				Proyecto de inversión	58,818.82	{ff1: {ciclo_recurso:2018, ramo:33, modalidad:1, prog_pres:4, tipo_recurso:FEDERALES (APORTACIONES, SUBSIDIOS Y CONVENIOS), monto:58818.82, modificado:56902.8}}	CONSTRUCCION DE PISOS DE CONCRETO ARMADO EJ PLAN DE SAN ANTONIO - 214405	27	
2019	1	TAB180401421668	2018	33	1	4				Proyecto de inversión	37,769.51	{ff1: {ciclo_recurso:2018, ramo:33, modalidad:1, prog_pres:4, tipo_recurso:FEDERALES (APORTACIONES, SUBSIDIOS Y CONVENIOS), monto:37769.51, modificado:37202.96}}	CONSTRUCCION DE PISOS DE CONCRETO ARMADO EJ GREGORIO MENDEZ - 255763	27	

ID - ENTIDAD RESPONSABLE	MUNICIPIO RESPONSABLE	TIPO PROGRAMA PROYECTO	CLASIFICACION	SUBCLASIFICACION	INSTITUCION EJECUTORA	NUMERO PROYECTO	POBLACION BENEFICIARIA	MUJERES	HOMBRES	BENEFICIARIOS	FOLIO
Tabasco	17	Proyecto de Inversión de Infraestructura Social	Vivienda	Sin identificar	MUNICIPIO DE TENOSIQUE TABASCO	90869	N	0	0	0	12 TAB18180201118230
Tabasco	17	Proyecto de Inversión de Infraestructura Social	Vivienda	Sin identificar	MUNICIPIO DE TENOSIQUE TABASCO	92488	N	0	0	0	92 TAB18180201118240
Tabasco	17	Proyecto de Inversión de Infraestructura Social	Vivienda	Sin identificar	MUNICIPIO DE TENOSIQUE TABASCO	90903	N	0	0	0	28 TAB180301299270
Tabasco	17	Proyecto de Inversión de Infraestructura Social	Vivienda	Sin identificar	MUNICIPIO DE TENOSIQUE TABASCO	214351	N	0	0	0	20 TAB180301315578
Tabasco	17	Proyecto de Inversión de Infraestructura Social	Vivienda	Sin identificar	MUNICIPIO DE TENOSIQUE TABASCO	209628	S	20	20	20	0 TAB180401419751
Tabasco	17	Proyecto de Inversión de Infraestructura Social	Vivienda	Sin identificar	MUNICIPIO DE TENOSIQUE TABASCO	213082	S	15	15	15	0 TAB180401419869
Tabasco	17	Proyecto de Inversión de Infraestructura Social	Vivienda	Sin identificar	MUNICIPIO DE TENOSIQUE TABASCO	213112	S	24	24	24	0 TAB180401419871
Tabasco	17	Proyecto de Inversión de Infraestructura Social	Vivienda	Sin identificar	MUNICIPIO DE TENOSIQUE TABASCO	214389	S	18	18	18	0 TAB180401419953
Tabasco	17	Proyecto de Inversión de Infraestructura Social	Vivienda	Sin identificar	MUNICIPIO DE TENOSIQUE TABASCO	214405	S	12	12	12	0 TAB180401419955
Tabasco	17	Proyecto de Inversión de Infraestructura Social	Vivienda	Sin identificar	MUNICIPIO DE TENOSIQUE TABASCO	255763	S	8	8	8	0 TAB180401421668


 14 de 32

DETALLE_PROYECTO

METAS	TIPO GEORÉF ERENCI A	GEOREFERENCIAS	FECHA _ INICIO	FECHA _ TERMINO	RECAUDADO	COMPROMETIDO	DEVENGADO	EJERCIDO	AVANCE_FINA
{meta1: {unidad_medida:Metros Cuadrados, meta:1.0, meta_modificada:80.0}}	1	{geo1: {cve_municipio:17, localidad:6, direccion:EJIDO BEJUCAL, 86927 EL BEJUCAL, TENOSIQUE TABASCO, ESTOS PISOS SE ENCUENTRAN DENTRO DE LA COMUNIDAD DEL EJIDO EL BEJUCAL, lon:-91.25091988, lat:17.50676523}}	25-04-2018	09-05-2018	30,874.07	30,874.07	30,874.07	30,874.07	30,874.07
{meta1: {unidad_medida:Metros Cuadrados, meta:1.0, meta_modificada:559.0}}	1	{geo1: {cve_municipio:17, localidad:92, direccion:CALLE CENTRAL EJIDO SAN MARCOS, 86923 SAN MARCOS, TENOSIQUE TABASCO, ESTOS PISOS SE UBICAN DENTRO DE LA COMUNIDAD DEL EJ. SAN MARCOS, lon:-91.35317796, lat:17.34290385}}	25-04-2018	24-05-2018	211,689.28	211,689.28	211,689.28	211,689.28	211,689.28
{meta1: {unidad_medida:Metros Cuadrados, meta:158.0, meta_modificada:158.0}}	1	{geo1: {cve_municipio:17, localidad:69, direccion:EJIDO REDENCIÓN DEL CAMPESINO 1, 86923 REDENCIÓN DEL CAMPESINO, TENOSIQUE TABASCO, ESTOS PISOS SE ENCUENTRAN DENTRO DE LA COMUNIDAD DEL POB. REDENCIÓN DEL CAMPESINO, lon:-91.28531242, lat:17.32781107}}	25-04-2018	14-05-2018	58,936.12	58,936.12	58,936.12	58,936.12	58,936.12
{meta1: {unidad_medida:Metros Cuadrados, meta:125.0, meta_modificada:125.0}}	1	{geo1: {cve_municipio:17, localidad:117, direccion:CALLE CENTRAL EJIDO EJ. EL CENTENARIO DEL FALLECIMIENTO DEL CORONEL GREGORIO MENDEZ MAGANA, 86911 CENTENARIO DEL FALLECIMIENTO DEL CORONEL GREGORIO MENDEZ MAGANA, TENOSIQUE TABASCO, ESTOS PISOS SE ENCUENTRAN DENTRO DE LA C. C, lon:-91.29984697, lat:17.50390926}}	09-07-2018	18-07-2018	47,626.35	47,626.35	47,626.35	47,626.35	47,626.35
{meta1: {unidad_medida:Vivienda, meta:17.0, meta_modificada:17.0}}	1	{geo1: {cve_municipio:17, localidad:114, direccion:CALLE PRINCIPAL EJIDO CORTIJO NUEVO 2A SECCIÓN, 86924 CORTIJO NUEVO 2DA. SECCIÓN, TENOSIQUE TABASCO, ESTOS CUARTOS PARA BANOS SE ENCUENTRA UBICADOS DENTRO DE LA COMUNIDAD DEL EJIDO CORTIJO NUEVO 2DA. SECCIÓN, lon:-91.38635654, lat:17.30273953}}	11-06-2018	20-07-2018	440,412.15	440,412.15	440,412.15	440,412.15	440,412.15
{meta1: {unidad_medida:Metros Cuadrados, meta:275.0, meta_modificada:275.0}}	1	{geo1: {cve_municipio:17, localidad:62, direccion:CALLE CENTRAL EJIDO EL PALMAR, 86916 EL PALMAR, TENOSIQUE TABASCO ENTRE CALLE Y CALLE , CALLE ESTOS PISOS SE ENCUENTRAN DENTRO DE LA COMUNIDAD DEL EJIDO EL PALMAR, lon:-91.03665964, lat:17.44837302}}	07-08-2018	21-08-2018	110,279.78	110,279.78	110,279.78	110,279.78	110,279.78
{meta1: {unidad_medida:Metros Cuadrados, meta:600.0, meta_modificada:600.0}}	1	{geo1: {cve_municipio:17, localidad:8, direccion:CALLE CENTRAL EJIDO BENITO JUÁREZ, 86925 BENITO JUÁREZ, TENOSIQUE TABASCO ENTRE CALLE Y CALLE , CALLE COMUNIDAD DEL EJIDO BENITO JUÁREZ, lon:-91.06179399, lat:17.39656615}}	07-08-2018	31-08-2018	239,678.03	239,678.03	239,678.03	239,678.03	239,678.03
{meta1: {unidad_medida:Metros Cuadrados, meta:225.0, meta_modificada:225.0}}	1	{geo1: {cve_municipio:17, localidad:44, direccion:CALLE PRINCIPAL EJIDO JOSE MARIA PINO SUÁREZ 1A SECC, 86905 JOSÉ MARÍA PINO SUÁREZ 1RA. SECCIÓN, TENOSIQUE TABASCO ENTRE CALLE Y CALLE , CALLE ESTOS PISOS SE ENCUENTRAN UBICADOS DENTRO DE LA COMUNIDAD DEL EJIDO JOSE MARIA PINO SUA, lon:-91.45574693, lat:17.5615455}}	09-07-2018	18-07-2018	86,017.14	86,017.14	86,017.14	86,017.14	86,017.14
{meta1: {unidad_medida:Metros Cuadrados, meta:150.0, meta_modificada:150.0}}	1	{geo1: {cve_municipio:17, localidad:157, direccion:CALLE PRINCIPAL EJIDO PLAN DE SAN ANTONIO, 86905 PLAN DE SAN ANTONIO, TENOSIQUE TABASCO ENTRE CALLE Y CALLE , CALLE ESTOS PISOS SE ENCUENTRAN DENTRO DE LA COMUNIDAD DEL EJIDO PLAN DE SAN ANTONIO, lon:-91.46232937, lat:17.55327586}}	09-07-2018	23-07-2018	56,902.80	56,902.80	56,902.80	56,902.80	56,902.80
{meta1: {unidad_medida:Metros Cuadrados, meta:100.0, meta_modificada:100.0}}	1	{geo1: {cve_municipio:17, localidad:37, direccion:CALLE PRINCIPAL EJIDO GREGORIO MENDEZ, 86908 GREGORIO MENDEZ, TENOSIQUE TABASCO ENTRE CALLE Y CALLE , CALLE ESTOS PISOS SE ENCUENTRAN DENTRO DE LA COMUNIDAD DEL EJ. GREGORIO MENDEZ, lon:-91.55287487, lat:17.58887645}}	07-08-2018	14-08-2018	37,202.96	37,202.96	37,202.96	37,202.96	37,202.96

PAGADO	CONTRATOS	AVANCES _ FISICOS		ESTATUS	FLUJO
		AVANCES _ FISICOS	FOTOS		
30,874.07	{ctot1: {tipo_obra:Obra, numero_contrato:CO-OP012, {meta1: {unidad_medida:Metros Cuadrados, avance:80.0}} 05/2018, contratista:TOMÁS MALDONADO ACOPA, convocado:MUNICIPIO DE TENOSIQUE, monto:31851.56, importe_modificado:30874.07}}		{1256612/proyecto_INICIO, 1256612/proyecto_FIN, 1256612/proyecto_PROCESO}	Terminado	Validado avances
211,689.28	{ctot1: {tipo_obra:Obra, numero_contrato:CO-OP021, {meta1: {unidad_medida:Metros Cuadrados, avance:559.0}} 05/2018, contratista:TOMÁS MALDONADO ACOPA, convocado:MUNICIPIO DE TENOSIQUE, monto:218028.77, importe_modificado:211689.28}}		{1256622/proyecto_INICIO, 1256622/proyecto_FIN, 1256622/proyecto_PROCESO}	Terminado	Validado avances
58,936.12	{ctot1: {tipo_obra:Obra, numero_contrato:CO-OP013, {meta1: {unidad_medida:Metros Cuadrados, avance:158.0}} 05/2018, contratista:TOMÁS MALDONADO ACOPA, convocado:MUNICIPIO DE TENOSIQUE, monto:60398.86, importe_modificado:58936.12}}		{1299270/proyecto_FIN, 1299270/proyecto_PROCESO, 1299270/proyecto_INICIO}	Terminado	Validado avances
47,626.35	{ctot1: {tipo_obra:Obra, numero_contrato:CO-OP030, {meta1: {unidad_medida:Metros Cuadrados, avance:125.0}} 04/2018, contratista:COMPANÍA CONTRATISTA GENERAL, S.A. DE C.V., convocado:MUNICIPIO DE TENOSIQUE, monto:49017.13, importe_modificado:47626.35}}		{1315578/proyecto_INICIO, 1315578/proyecto_PROCESO, 1315578/proyecto_FIN, 1315578/proyecto_PROCESO}	Terminado	Validado avances
440,412.15	{ctot1: {tipo_obra:Obra, numero_contrato:CO-OP053, {meta1: {unidad_medida:Vivienda, avance:17.0}} 17/2018, contratista:PROYECTOS MULTIDISCIPLINARIOS DE CONTADORES, INGENIEROS Y ADMINISTRADORES, S. DE R.L. DE C.V., convocado:MUNICIPIO DE TENOSIQUE, monto:446212.92, importe_modificado:440412.15}}		{1419751/proyecto_PROCESO, 1419751/proyecto_INICIO, 1419751/proyecto_FIN, 1419751/proyecto_PROCESO}	Terminado	Validado avances
110,279.78	{ctot1: {tipo_obra:Obra, numero_contrato:CO-OP065, {meta1: {unidad_medida:Metros Cuadrados, avance:275.0}} 19/2018, contratista:CONSTRUCTORA AI DEL SURESTE, S.A. DE C.V., convocado:MUNICIPIO DE TENOSIQUE, monto:11959.17, importe_modificado:110279.78}}		{1419869/proyecto_PROCESO, 1419869/proyecto_FIN, 1419869/proyecto_INICIO}	Terminado	Validado avances
239,678.03	{ctot1: {tipo_obra:Obra, numero_contrato:CO-OP066, {meta1: {unidad_medida:Metros Cuadrados, avance:600.0}} 19/2018, contratista:CONSTRUCTORA AI DEL SURESTE, S.A. DE C.V., convocado:MUNICIPIO DE TENOSIQUE, monto:243328.0, importe_modificado:239678.03}}		{1419871/proyecto_INICIO, 1419871/proyecto_FIN, 1419871/proyecto_PROCESO}	Terminado	Validado avances
86,017.14	{ctot1: {tipo_obra:Obra, numero_contrato:CO-OP031, {meta1: {unidad_medida:Metros Cuadrados, avance:225.0}} 04/2018, contratista:COMPANÍA CONTRATISTA GENERAL, S.A. DE C.V., convocado:MUNICIPIO DE TENOSIQUE, monto:86097.36, importe_modificado:86017.14}}		{1419953/proyecto_INICIO, 1419953/proyecto_FIN, 1419953/proyecto_PROCESO}	Terminado	Validado avances
56,902.80	{ctot1: {tipo_obra:Obra, numero_contrato:CO-OP032, {meta1: {unidad_medida:Metros Cuadrados, avance:150.0}} 04/2018, contratista:COMPANÍA GENERAL CONTRATISTA, S.A. DE C.V., convocado:MUNICIPIO DE TENOSIQUE, monto:58818.82, importe_modificado:56902.8}}		{1419955/proyecto_FIN, 1419955/proyecto_PROCESO, 1419955/proyecto_INICIO, 1419955/proyecto_FIN}	Terminado	Validado avances
37,202.96	{ctot1: {tipo_obra:Obra, numero_contrato:CO-OP076, {meta1: {unidad_medida:Metros Cuadrados, avance:100.0}} 19/2018, contratista:CONSTRUCTORA AI DEL SURESTE, S.A. DE C.V., convocado:MUNICIPIO DE TENOSIQUE, monto:37769.51, importe_modificado:37202.96}}		{1421668/proyecto_FIN, 1421668/proyecto_PROCESO, 1421668/proyecto_INICIO}	Terminado	Validado avances

Informe sobre el Ejercicio, Destino, y Resultados de los Recursos Federales Transferidos

Sistema de Seguimiento de los Recursos Federales Transferidos
 MODULO: DESTINO DEL GASTO
 ENTIDAD: Tabasco
 PERIODO: Primer Trimestre 2019

CICLO	TRIMESTRE	FOLIO	ff1_CICLO DE RECURSO	ff1_RAMO	ff1_MODALIDAD	ff1_MODALIDAD PRESUPUESTARIO	ff1_MODALIDAD PRESUPUESTARIO	ff1_MODALIDAD PRESUPUESTARIO	CATEGORIA	MONTO GLOBAL APROBADO	FUENTES FINANCIAMIENTO	DETALLE PROYECTO	ID ENTIDAD RESPON SABLE
2019	1	TAB18180201118232	2018	33	1	4			Proyecto de inversión	19,181.71	{ff1: {ciclo_recurso:2018, ramo:33, modalidad:1, prog_pres:4, tipo_recurso:FEDERALES (APORTACIONES, SUBSIDIOS Y CONVENIOS), monto:19181.71, modificado:18649.06}}	Construccion De Pisos De Concreto Armado Pob Rancho Grande - 92672	27
2019	1	TAB18180201118194	2018	33	1	4			Proyecto de inversión	35,543.54	{ff1: {ciclo_recurso:2018, ramo:33, modalidad:1, prog_pres:4, tipo_recurso:FEDERALES (APORTACIONES, SUBSIDIOS Y CONVENIOS), monto:35543.54, modificado:34599.24}}	Construccion De Pisos De Concreto Armado Ej Santa Rosa - 92125	27
2019	1	TAB18180201118231	2018	33	1	4			Proyecto de inversión	67,361.57	{ff1: {ciclo_recurso:2018, ramo:33, modalidad:1, prog_pres:4, tipo_recurso:FEDERALES (APORTACIONES, SUBSIDIOS Y CONVENIOS), monto:67361.57, modificado:65358.53}}	Construccion De Pisos De Concreto Armado Ej Corregidora Ortiz De Dominguez - 92204	27
2019	1	TAB18180201118234	2018	33	1	4			Proyecto de inversión	35,380.00	{ff1: {ciclo_recurso:2018, ramo:33, modalidad:1, prog_pres:4, tipo_recurso:FEDERALES (APORTACIONES, SUBSIDIOS Y CONVENIOS), monto:35380.0, modificado:35380.0}}	Equipamiento Con Bomba Sumergible Para Sistema De Agua Potable Ej La Isla - 102173	27
2019	1	TAB18180201118236	2018	33	1	4			Proyecto de inversión	350,000.00	{ff1: {ciclo_recurso:2018, ramo:33, modalidad:1, prog_pres:4, tipo_recurso:FEDERALES (APORTACIONES, SUBSIDIOS Y CONVENIOS), monto:350000.0, modificado:349996.18}}	Construccion De Red De Agua Potable Ej El Manantial - 106065	27
2019	1	TAB18180201118242	2018	33	1	4			Proyecto de inversión	152,228.97	{ff1: {ciclo_recurso:2018, ramo:33, modalidad:1, prog_pres:4, tipo_recurso:FEDERALES (APORTACIONES, SUBSIDIOS Y CONVENIOS), monto:152228.97, modificado:147798.37}}	Construccion De Pisos De Concreto Armado Ej Alvaro Obregon - 90382	27
2019	1	TAB18180201118235	2018	33	1	4			Proyecto de inversión	49,590.00	{ff1: {ciclo_recurso:2018, ramo:33, modalidad:1, prog_pres:4, tipo_recurso:FEDERALES (APORTACIONES, SUBSIDIOS Y CONVENIOS), monto:49590.0, modificado:49590.0}}	Equipamiento Con Bomba Sumergible Para Sistema De Agua Potable Ej Jose Maria Pino Suarez Primera Sección - 98038	27
2019	1	TAB18180201118244	2018	33	1	4			Proyecto de inversión	62,989.69	{ff1: {ciclo_recurso:2018, ramo:33, modalidad:1, prog_pres:4, tipo_recurso:FEDERALES (APORTACIONES, SUBSIDIOS Y CONVENIOS), monto:62989.69, modificado:62989.69}}	Equipamiento Con Bomba Sumergible Para Sistema De Agua Potable Ej Francisco I Madero Cortazar - 102308	27
2019	1	TAB180301299267	2018	33	1	4			Proyecto de inversión	113,324.80	{ff1: {ciclo_recurso:2018, ramo:33, modalidad:1, prog_pres:4, tipo_recurso:FEDERALES (APORTACIONES, SUBSIDIOS Y CONVENIOS), monto:113324.8, modificado:108420.85}}	CONSTRUCCION DE PISOS DE CONCRETO ARMADO EJ IGNACIO ALLENDE - 90817	27
2019	1	TAB180301299285	2018	33	1	4			Proyecto de inversión	54,280.65	{ff1: {ciclo_recurso:2018, ramo:33, modalidad:1, prog_pres:4, tipo_recurso:FEDERALES (APORTACIONES, SUBSIDIOS Y CONVENIOS), monto:54280.65, modificado:52711.35}}	CONSTRUCCION DE PISOS DE CONCRETO ARMADO EJ CORTIJO NUEVO PRIMERA SECC - 92389	27

ID ENTIDAD RESPONSABLE	MUNICIPIO RESPONSABLE	TIPO PROGRAMA PROYECTO	CLASIFICACION	SUBCLASIFICACION	INSTITUCION EJECUTORA	NUMERO PROYECTO	POBLACION BENEFICIARIA	MUJERES	HOMBRES	BENEFICIARIOS	FOLIO
Tabasco	17	Proyecto de Inversión de Infraestructura Social	Vivienda	Sin identificar	MUNICIPIO DE TENOSIQUE TABASCO	92672	N	0	0	8	TAB1818020117832
Tabasco	17	Proyecto de Inversión de Infraestructura Social	Vivienda	Sin identificar	MUNICIPIO DE TENOSIQUE TABASCO	92125	N	0	0	16	TAB1818020118194
Tabasco	17	Proyecto de Inversión de Infraestructura Social	Vivienda	Sin identificar	MUNICIPIO DE TENOSIQUE TABASCO	92204	N	0	0	28	TAB1818020118231
Tabasco	17	Proyecto de Inversión de Infraestructura Social	Agua y saneamiento	Sin identificar	MUNICIPIO DE TENOSIQUE TABASCO	102173	N	0	0	556	TAB1818020118234
Tabasco	17	Proyecto de Inversión de Infraestructura Social	Agua y saneamiento	Sin identificar	MUNICIPIO DE TENOSIQUE TABASCO	106065	N	0	0	108	TAB1818020118236
Tabasco	17	Proyecto de Inversión de Infraestructura Social	Vivienda	Sin identificar	MUNICIPIO DE TENOSIQUE TABASCO	90382	N	0	0	60	TAB1818020118242
Tabasco	17	Proyecto de Inversión de Infraestructura Social	Agua y saneamiento	Sin identificar	MUNICIPIO DE TENOSIQUE TABASCO	98038	N	0	0	332	TAB1818020118235
Tabasco	17	Proyecto de Inversión de Infraestructura Social	Agua y saneamiento	Sin identificar	MUNICIPIO DE TENOSIQUE TABASCO	102308	N	0	0	238	TAB1818020118244
Tabasco	17	Proyecto de Inversión de Infraestructura Social	Vivienda	Sin identificar	MUNICIPIO DE TENOSIQUE TABASCO	90817	N	0	0	44	TAB180301299267
Tabasco	17	Proyecto de Inversión de Infraestructura Social	Vivienda	Sin identificar	MUNICIPIO DE TENOSIQUE TABASCO	92389	N	0	0	24	TAB180301299285

DETALLE_PROYECTO

METAS	TIPO GEOREF ERENCIA	GEOREFERENCIAS	FECHA - INICIO	FECHA - TERMINO	RECAUDADO	COMPROMETIDO	DEVENGADO	EJERCIDO	AVANCE_FINA
{meta1: {unidad_medida:Metros Cuadrados, meta:1.0, meta_modificada:50.0}}	1	{geo1: {cve_municipio:17, localidad:87, direccion:CALLE ABASOLO EJIDO RANCHO GRANDE, 86922 RANCHO GRANDE, TENOSIQUE TABASCO ENTRE CALLE GALEANA Y CALLE ABASOLO, ESTOS PISOS SE ENCUENTRAN DENTRO DE LA COMUNIDAD DEL EJIDO RANCHO GRANDE, lon:-91.40576978, lat:17.42365457}}	25-04-2018	04-05-2018	18,649.06	18,649.06	18,649.06	18,649.06	18,649.06
{meta1: {unidad_medida:Metros Cuadrados, meta:1.0, meta_modificada:91.0}}	1	{geo1: {cve_municipio:17, localidad:81, direccion:EJIDO SANTA ROSA, 86923 SANTA ROSA, TENOSIQUE TABASCO, ESTOS PISOS SE ENCUENTRAN DENTRO DE LA COMUNIDAD DEL EJIDO SANTA ROSA, lon:-91.33746694, lat:17.35986941}}	25-04-2018	09-05-2018	34,599.24	34,599.24	34,599.24	34,599.24	34,599.24
{meta1: {unidad_medida:Metros Cuadrados, meta:1.0, meta_modificada:168.0}}	1	{geo1: {cve_municipio:17, localidad:16, direccion:EJIDO CORREGIDORA ORTIZ, 86924 CORREGIDORA ORTIZ DE DOMÍNGUEZ, TENOSIQUE TABASCO, ESTOS PISOS SE ENCUENTRAN UBICADOS DENTRO DE LA COMUNIDAD DEL EJ. CORREGIDORA ORTIZ DE DOMÍNGUEZ, lon:-91.36340533, lat:17.256939671}}	25-04-2018	14-05-2018	65,358.53	65,358.53	65,358.53	65,358.53	65,358.53
{meta1: {unidad_medida:Otros, meta:1.0, meta_modificada:1.0}}	1	{geo1: {cve_municipio:17, localidad:42, direccion:CALLE PRINCIPAL EJIDO LA ISLA, 86905 LA ISLA, TENOSIQUE TABASCO, LA BOMBA SUMERGIBLE SE ENCUENTRA UBICADA DENTRO DE LA COMUNIDAD DEL EJIDO LA ISLA, lon:-91.48298556, lat:17.47959449}}	16-04-2018	15-05-2018	35,380.00	35,380.00	35,380.00	35,380.00	35,380.00
{meta1: {unidad_medida:Metros Cuadrados, meta:1.0, meta_modificada:2103.02}}	1	{geo1: {cve_municipio:17, localidad:46, direccion:CALLE PRINCIPAL EJIDO EL MANANTIAL, 86905 EL MANANTIAL, TENOSIQUE TABASCO, LA CONSTRUCCION DE LA RED DE AGUA POTABLE SE ENCUENTRA DENTRO DE LA COMUNIDAD DE EL EJIDO EL MANANTIAL, lon:-91.46222942, lat:17.58950981}}	01-06-2018	30-06-2018	349,996.18	349,996.18	349,996.18	349,996.18	349,996.18
{meta1: {unidad_medida:Metros Cuadrados, meta:1.0, meta_modificada:377.0}}	1	{geo1: {cve_municipio:17, localidad:97, direccion:EJIDO ALVARO OBREGÓN, 86927 ALVARO OBREGÓN, TENOSIQUE TABASCO, LOS PISOS SE ENCUENTRAN UBICADOS DENTRO DE LA COMUNIDAD DEL EJ. ALVARO OBREGON, lon:-91.22758844, lat:17.28799688}}	25-04-2018	19-05-2018	147,798.37	147,798.37	147,798.37	147,798.37	147,798.37
{meta1: {unidad_medida:Otros, meta:1.0, meta_modificada:1.0}}	1	{geo1: {cve_municipio:17, localidad:44, direccion:CALLE PRINCIPAL EJIDO JOSE MARIA PINO SUÁREZ 1A SECC, 86905 JOSE MARÍA PINO SUÁREZ 1RA. SECCIÓN, TENOSIQUE TABASCO, ESTA BOMBA SE ENCUENTRA DENTRO DE LA COMUNIDAD DEL EJ. JOSE MARIA PINO SUAREZ 1RA. SECCION, lon:-91.45648871, lat:17.562248061}}	16-04-2018	15-05-2018	49,590.00	49,590.00	49,590.00	49,590.00	49,590.00
{meta1: {unidad_medida:Otros, meta:1.0, meta_modificada:1.0}}	1	{geo1: {cve_municipio:17, localidad:99, direccion:CALLE CENTRAL EJIDO FRANCISCO I. MADERO CORTAZAR, 86927 FRANCISCO I. MADERO CORTAZAR, TENOSIQUE TABASCO, LA BOMBA SE ENCUENTRA UBICADA EN LA PARTE LATERAL DE LA COMUNIDAD DEL EJIDO FRANCISCO I. MADERO CORTAZAR, lon:-91.16854923, lat:17.303167477}}	16-04-2018	15-05-2018	62,989.69	62,989.69	62,989.69	62,989.69	62,989.69
{meta1: {unidad_medida:Metros Cuadrados, meta:283.0, meta_modificada:279.09}}	1	{geo1: {cve_municipio:17, localidad:96, direccion:EJIDO IGNACIO ALLENDE, 86927IGNACIO ALLENDE, TENOSIQUE TABASCO, ESTOS PISOS SE ENCUENTRAN DENTRO DE LA COMUNIDAD DEL EJIDO IGNACIO ALLENDE, lon:-91.21934539, lat:17.30143236}}	25-04-2018	14-05-2018	108,420.85	108,420.85	108,420.85	108,420.85	108,420.85
{meta1: {unidad_medida:Metros Cuadrados, meta:138.0, meta_modificada:138.0}}	1	{geo1: {cve_municipio:17, localidad:15, direccion:CALLE CENTRAL EJIDO CORTILLO NUEVO 1A SECCIÓN, 86924CORTILLO NUEVO 1RA. SECCIÓN, TENOSIQUE TABASCO, ESTOS PISOS SE ENCUENTRAN DENTRO DE LA COMUNIDAD DEL EJ. CORTILLO NUEVO 1RA. SECCION, lon:-91.33472641, lat:17.28821968}}	24-04-2018	14-05-2018	52,711.35	52,711.35	52,711.35	52,711.35	52,711.35


INCIERO	AVANCES _ FISICOS		FOTOS		ESTATUS		FLUJO	
	CONTRATOS	AVANCES _ FISICOS	CARPETA _ FOTOS	ESTATUS	ESTATUS	FLUJO	FLUJO	
18,649.06	{cto1: {tipo_obra:Obra, numero_contrato:CO-OP024- {meta1: {unidad_medida:Metros Cuadrados, 05/2018, contratista:TOMÁS MALDONADO ACOPA, avance:50.0}} convocante:MUNICIPIO DE TENOSIQUE, monto:19181.71, importe_modificado:18649.06}}		{1256214/proyecto_INICIO, 1256214/proyecto_FIN, 1256214/proyecto_PROCESO}	Terminado	Terminado	Validado avances	Validado avances	
34,599.24	{cto1: {tipo_obra:Obra, numero_contrato:CO-OP014- {meta1: {unidad_medida:Metros Cuadrados, 05/2018, contratista:TOMÁS MALDONADO ACOPA, avance:91.0}} convocante:MUNICIPIO DE TENOSIQUE, monto:35543.54, importe_modificado:34599.24}}		{1256576/proyecto_INICIO, 1256576/proyecto_FIN, 1256576/proyecto_PROCESO}	Terminado	Terminado	Validado avances	Validado avances	
65,358.53	{cto1: {tipo_obra:Obra, numero_contrato:CO-OP016- {meta1: {unidad_medida:Metros Cuadrados, 05/2018, contratista:TOMÁS MALDONADO ACOPA, avance:168.0}} convocante:MUNICIPIO DE TENOSIQUE, monto:67361.57, importe_modificado:65358.53}}		{1256613/proyecto_INICIO, 1256613/proyecto_FIN, 1256613/proyecto_PROCESO}	Terminado	Terminado	Validado avances	Validado avances	
35,380.00	Sin contratos nuevos en el trimestre	{meta1: {unidad_medida:Otros, avance:1.0}}		Terminado	Terminado	Validado avances	Validado avances	
349,996.18	Sin contratos nuevos en el trimestre	{meta1: {unidad_medida:Metros Cuadrados, avance:2103.02}}		Terminado	Terminado	Validado avances	Validado avances	
147,798.37	{cto1: {tipo_obra:Obra, numero_contrato:CO-OP009- {meta1: {unidad_medida:Metros Cuadrados, 05/2018, contratista:TOMÁS MALDONADO ACOPA, avance:377.0}} convocante:MUNICIPIO DE TENOSIQUE, monto:152228.97, importe_modificado:147798.37}}		{1256624/proyecto_INICIO, 1256624/proyecto_FIN, 1256624/proyecto_PROCESO}	Terminado	Terminado	Validado avances	Validado avances	
49,590.00	Sin contratos nuevos en el trimestre	{meta1: {unidad_medida:Otros, avance:1.0}}		Terminado	Terminado	Validado avances	Validado avances	
62,989.69	Sin contratos nuevos en el trimestre	{meta1: {unidad_medida:Otros, avance:1.0}}		Terminado	Terminado	Validado avances	Validado avances	
108,420.85	{cto1: {tipo_obra:Obra, numero_contrato:CO-OP011- {meta1: {unidad_medida:Metros Cuadrados, 05/2018, contratista:TOMÁS MALDONADO ACOPA, avance:279.09}} convocante:MUNICIPIO DE TENOSIQUE, monto:113324.8, importe_modificado:109911.16}}		{1299267/proyecto_INICIO, 1299267/proyecto_FIN, 1299267/proyecto_PROCESO, 1299267/proyecto_INICIO}	Terminado	Terminado	Validado avances	Validado avances	
52,711.35	{cto1: {tipo_obra:Obra, numero_contrato:CO-OP019- {meta1: {unidad_medida:Metros Cuadrados, 05/2018, contratista:TOMÁS MALDONADO ACOPA, avance:138.0}} convocante:MUNICIPIO DE TENOSIQUE, monto:54280.65, importe_modificado:52711.35}}		{1299285/proyecto_INICIO, 1299285/proyecto_FIN, 1299285/proyecto_PROCESO}	Terminado	Terminado	Validado avances	Validado avances	

Informe sobre el Ejercicio, Destino, y Resultados de los Recursos Federales Transferidos


Sistema de Seguimiento de los Recursos Federales Transferidos
 MODULO: DESTINO DEL GASTO
 ENTIDAD: Tabasco
 PERIODO: Primer Trimestre 2019

CICLO	TRIMESTRE	FOLIO	ff1_CICLO DE RECURSO	ff1_RAMO	ff1_MODALIDAD	ff1_PROGMA PRESUPUESTARIO	ff2_CICLO DE RECURSO	ff2_MODALIDAD	ff2_PROGMA PRESUPUESTARIO	CATEGORIA	MONTO_GLOBAL_APROBADO	FUENTES_FINANCIAMIENTO	DETALLE_PROYECTO	ID_ENTIDAD	RESPONSABLE
2019	1	TAB180301299301	2018	33	1	4	2018	33	1	4	103,037.09	{ff1: {ciclo_recurso:2018, ramo:33, modalidad:1, prog_pres:4, tipo_recurso:FEDERALES (APORTACIONES, SUBSIDIOS Y CONVENIOS), monto:103037.09, modificado:100034.29}}	CONSTRUCCION DE PISOS DE CONCRETO ARMADO E.J. LUIS ECHEVERRIA ALVAREZ PRIMERA SECC. 92730	27	
2019	1	TAB180301314402	2018	33	1	4	2018	33	1	4	129,595.84	{ff1: {ciclo_recurso:2018, ramo:33, modalidad:1, prog_pres:4, tipo_recurso:FEDERALES (APORTACIONES, SUBSIDIOS Y CONVENIOS), monto:129595.84, modificado:127911.09}}	CONSTRUCCION DE CUARTO PARA BAÑO EJIDO ADOLFO LOPEZ MATEOS - 209655	27	
2019	1	TAB180301314406	2018	33	1	4	2018	33	1	4	211,180.78	{ff1: {ciclo_recurso:2018, ramo:33, modalidad:1, prog_pres:4, tipo_recurso:FEDERALES (APORTACIONES, SUBSIDIOS Y CONVENIOS), monto:211180.78, modificado:208435.43}}	CONSTRUCCION DE CUARTO PARA BAÑO EJIDO FRANCISCO I MADERO RIOS - 209679	27	
2019	1	TAB180401419841	2018	33	1	4	2018	33	1	4	368,547.96	{ff1: {ciclo_recurso:2018, ramo:33, modalidad:1, prog_pres:4, tipo_recurso:FEDERALES (APORTACIONES, SUBSIDIOS Y CONVENIOS), monto:368547.96, modificado:363756.84}}	CONSTRUCCION DE CUARTO PARA BAÑO EJIDO NIÑOS HEROES - 212569	27	
2019	1	TAB180401419863	2018	33	1	4	2018	33	1	4	174,999.82	{ff1: {ciclo_recurso:2018, ramo:33, modalidad:1, prog_pres:4, tipo_recurso:FEDERALES (APORTACIONES, SUBSIDIOS Y CONVENIOS), monto:174999.82, modificado:172374.82}}	CONSTRUCCION DE PISOS DE CONCRETO ARMADO E.J. EL PEDREGAL - 213030	27	
2019	1	TAB18020118232	2018	33	1	4	2018	33	1	4	55,392.69	{ff1: {ciclo_recurso:2018, ramo:33, modalidad:1, prog_pres:4, tipo_recurso:FEDERALES (APORTACIONES, SUBSIDIOS Y CONVENIOS), monto:55392.69, modificado:53764.57}}	Construccion De Pisos De Concreto Armado E.J. Francisco I Madero Rios - 92271	27	
2019	1	TAB180301315290	2018	33	1	4	2018	33	1	4	59,438.26	{ff1: {ciclo_recurso:2018, ramo:33, modalidad:1, prog_pres:4, tipo_recurso:FEDERALES (APORTACIONES, SUBSIDIOS Y CONVENIOS), monto:59438.26, modificado:56546.62}}	CONSTRUCCION DE PISOS DE CONCRETO ARMADO C.A. EL XOTAL PRIMERA SECCION - 213241	27	
2019	1	TAB180401419863	2018	33	1	4	2018	33	1	4	88,006.41	{ff1: {ciclo_recurso:2018, ramo:33, modalidad:1, prog_pres:4, tipo_recurso:FEDERALES (APORTACIONES, SUBSIDIOS Y CONVENIOS), monto:88006.41, modificado:85323.15}}	CONSTRUCCION DE PISOS DE CONCRETO ARMADO E.J. ESTAPILLA SEGUNDA SECC - 214533	27	

21 de 32



ID _ ENTIDAD _ RESPONSABLE	MUNICIPIO _ RESPONSABLE	MUNICIPIO _ RESPONSABLE	TIPO _ PROGRAMA _ PROYECTO	CLASIFICACION	SUBCLASIFICACION	INSTITUCION _ EJECUTORA	NUMERO _ PROYECTO	POBLACION _ BENEFICIARIA	MUJERES	HOMBRES	BENEFICIARIOS	FOLIO
Tabasco	17	Tenosique	Proyecto de Inversión de Infraestructura Social	Vivienda	Sin identificar	MUNICIPIO DE TENOSIQUE TABASCO	92730	N	0	0	0	44 TAB180301299301
Tabasco	17	Tenosique	Proyecto de Inversión de Infraestructura Social	Vivienda	Sin identificar	MUNICIPIO DE TENOSIQUE TABASCO	209655	N	0	0	0	20 TAB180301314402
Tabasco	17	Tenosique	Proyecto de Inversión de Infraestructura Social	Vivienda	Sin identificar	MUNICIPIO DE TENOSIQUE TABASCO	209679	N	0	0	0	32 TAB180301314406
Tabasco	17	Tenosique	Proyecto de Inversión de Infraestructura Social	Vivienda	Sin identificar	MUNICIPIO DE TENOSIQUE TABASCO	212569	S	28	28	0	0 TAB180401419841
Tabasco	17	Tenosique	Proyecto de Inversión de Infraestructura Social	Vivienda	Sin identificar	MUNICIPIO DE TENOSIQUE TABASCO	213030	S	18	18	0	0 TAB180401419863
Tabasco	17	Tenosique	Proyecto de Inversión de Infraestructura Social	Vivienda	Sin identificar	MUNICIPIO DE TENOSIQUE TABASCO	92271	N	0	0	0	24 TAB18180201118232
Tabasco	17	Tenosique	Proyecto de Inversión de Infraestructura Social	Vivienda	Sin identificar	MUNICIPIO DE TENOSIQUE TABASCO	213241	N	0	0	0	24 TAB180301315290
Tabasco	17	Tenosique	Proyecto de Inversión de Infraestructura Social	Vivienda	Sin identificar	MUNICIPIO DE TENOSIQUE TABASCO	214533	S	18	18	0	0 TAB180401419963


 22 de 32

METAS		TIPO GEOREF ERENCIA		GEOREFERENCIAS		FECHA INICIO	FECHA TERMINO	RECAUDADO	COMPROMETIDO	DEVENGADO	AVANCE_FINAL EJERCIDO
{meta1: {unidad_medida: Metros Cuadrados, meta: 288.0, meta_modificada: 288.0}}	1			{geo1: {cve_municipio: 17, localidad: 94, direccion: CALLE PRINCIPAL EJIDO LUIS ECHEVERRIA 2A SECCION, 86908 LUIS ECHEVERRIA ALVAREZ ITRA. SECCION, TENOSIQUE TABASCO ENTRE CALLE Y CALLE, CALLE ESTOS PISOS SE ENCUENTRAN DENTRO DE LA COMUNIDAD DEL EJ. LUIS ECHEVERRIA 1RA. SECCION, lon: -91.43936108, lat: 17.40669635}}	25-04-2018	14-05-2018	100,034.29	100,034.29	100,034.29	100,034.29	100,034.29
{meta1: {unidad_medida: Vivienda, meta: 5.0, meta_modificada: 5.0}}	1			{geo1: {cve_municipio: 17, localidad: 3, direccion: CALLE CENTRAL EJIDO ADOLFO LOPEZ MATEOS, 86921 ADOLFO LOPEZ MATEOS, TENOSIQUE TABASCO ENTRE CALLE PRINCIPAL Y CALLE, CALLE ESTOS CUARTOS PARA BAÑOS SE ENCUENTRAN DENTRO DE LA COMUNIDAD DEL EJIDO ADOLFO LOPEZ MATEOS, lon: -91.40395962, lat: 17.39374487}}	11-06-2018	25-06-2018	127,911.09	127,911.09	127,911.09	127,911.09	127,911.09
{meta1: {unidad_medida: Vivienda, meta: 8.0, meta_modificada: 8.0}}	1			{geo1: {cve_municipio: 17, localidad: 27, direccion: CALLE PRINCIPAL EJIDO FRANCISCO I. MADERO (RIO), 86924 FRANCISCO I. MADERO RIOS, TENOSIQUE TABASCO ENTRE CALLE Y CALLE, CALLE ESTOS CUARTOS PARA BAÑOS SE ENCUENTRAN DENTRO DE LA COMUNIDAD DEL EJIDO FRANCISCO I. MADERO RIOS, lon: -91.38623881, lat: 17.30097679}}	11-06-2018	30-06-2018	208,435.43	208,435.43	208,435.43	208,435.43	208,435.43
{meta1: {unidad_medida: Vivienda, meta: 14.0, meta_modificada: 14.0}}	1			{geo1: {cve_municipio: 17, localidad: 53, direccion: CALLE PRINCIPAL EJIDO NIÑOS HEROES, 86924 NIÑOS HEROES, TENOSIQUE TABASCO ENTRE CALLE Y CALLE, CALLE ESTOS CUARTOS DE BAÑOS SE ENCUENTRAN UBICADOS DENTRO DE LA COMUNIDAD DEL EJIDO NIÑOS HEROES, lon: -91.39661396, lat: 17.27290437}}	11-06-2018	10-07-2018	363,756.84	363,756.84	363,756.84	363,756.84	363,756.84
{meta1: {unidad_medida: Metros Cuadrados, meta: 400.0, meta_modificada: 400.0}}	1			{geo1: {cve_municipio: 17, localidad: 63, direccion: CALLE PRINCIPAL EJIDO EL PEDREGAL, 86926 EL PEDREGAL, TENOSIQUE TABASCO ENTRE CALLE Y CALLE, CALLE ESTOS PISOS SE ENCUENTRAN DENTRO DE LA COMUNIDAD DEL EJIDO EL PEDREGAL, lon: -91.00735036, lat: 17.34874323}}	07-08-2018	26-08-2018	172,374.82	172,374.82	172,374.82	172,374.82	172,374.82
{meta1: {unidad_medida: Metros Cuadrados, meta: 1.0, meta_modificada: 1.0}}	1			{geo1: {cve_municipio: 17, localidad: 27, direccion: CALLE PRINCIPAL EJIDO FRANCISCO I. MADERO (RIO), 86924 FRANCISCO I. MADERO RIOS, TENOSIQUE TABASCO, ESTOS PISOS SE ENCUENTRAN DENTRO DE LA COMUNIDAD DEL EJIDO FRANCISCO I. MADERO RIOS, lon: -91.38701839, lat: 17.30013682}}	25-04-2018	14-05-2018	53,764.57	53,764.57	53,764.57	53,764.57	53,764.57
{meta1: {unidad_medida: Metros Cuadrados, meta: 150.0, meta_modificada: 150.0}}	1			{geo1: {cve_municipio: 17, localidad: 220, direccion: CALLE PRINCIPAL EJIDO XOTAL 1A SECCION, 86920 EL XOTAL 1RA. SECCION, TENOSIQUE TABASCO ENTRE CALLE Y CALLE, CALLE ESTOS PISOS SE ENCUENTRAN DENTRO DE LA COMUNIDAD DEL EJ. EL XOTAL ITRA. SECCION, lon: -91.22802424, lat: 17.35617454}}	07-08-2018	16-08-2018	58,546.62	58,546.62	58,546.62	58,546.62	58,546.62
{meta1: {unidad_medida: Metros Cuadrados, meta: 225.0, meta_modificada: 225.0}}	1			{geo1: {cve_municipio: 17, localidad: 24, direccion: CALLE CENTRAL EJIDO ESTAMPILLA 2A SECCION, 86907 ESTAMPILLA 2DA. SECCION, TENOSIQUE TABASCO ENTRE CALLE Y CALLE, CALLE ESTOS PISOS SE ENCUENTRAN DENTRO DE LA COMUNIDAD DEL EJ. ESTAMPILLA 2DA. SECC., lon: -91.38975691, lat: 17.53600829}}	09-07-2018	28-07-2018	85,323.15	85,323.15	85,323.15	85,323.15	85,323.15

INCIERO	AVANCES _ FISICOS	FOTOS	ESTATUS	FLUJO
PAGADO	CONTRATOS	CARPETA _ FOTOS	ESTATUS	FLUJO
100.034.29	{cto1: {tipo_obra:Obra, numero_contrato:CO-OP025- (meta1: {unidad_medida:Metros Cuadrados, 05/2018, contratista:TOMÁS MALDONADO ACOFA, avance:268.0}} convocante:MUNICIPIO DE TENOSIQUE, monto:103037.09, importe_modificado:100034.29}}	{1298301/proyecto_INICIO, 1298301/proyecto_FIN, 1298301/proyecto_PROCESO}	Terminado	Validado avances
127.911.09	{cto1: {tipo_obra:Obra, numero_contrato:CO-OP054- (meta1: {unidad_medida:Vivienda, avance:5.0}} 17/2018, contratista:PROYECTOS MULTIDISCIPLINARIOS DE CONTADORES, INGENIEROS Y ADMINISTRADORES, S. DE R.L. DE C.V., convocante:MUNICIPIO DE TENOSIQUE, monto:129595.84, importe_modificado:127911.09}}	{1314402/proyecto_PROCESO, 1314402/proyecto_FIN, 1314402/proyecto_INICIO, 1314402/proyecto_PROCESO}	Terminado	Validado avances
208.435.43	{cto1: {tipo_obra:Obra, numero_contrato:CO-OP055- (meta1: {unidad_medida:Vivienda, avance:8.0}} 17/2018, contratista:PROYECTOS MULTIDISCIPLINARIOS DE CONTADORES, INGENIEROS Y ADMINISTRADORES, S. DE R.L. DE C.V., convocante:MUNICIPIO DE TENOSIQUE, monto:211180.78, importe_modificado:208435.43}}	{1314406/proyecto_INICIO, 1314406/proyecto_FIN, 1314406/proyecto_PROCESO}	Terminado	Validado avances
363.756.84	{cto1: {tipo_obra:Obra, numero_contrato:CO-OP057- (meta1: {unidad_medida:Vivienda, avance:14.0}} 17/2018, contratista:PROYECTOS MULTIDISCIPLINARIOS DE CONTADORES, INGENIEROS Y ADMINISTRADORES, S. DE R.L. DE C.V., convocante:MUNICIPIO DE TENOSIQUE, monto:368547.96, importe_modificado:363756.84}}	{1419841/proyecto_INICIO, 1419841/proyecto_PROCESO, 1419841/proyecto_FIN, 1419841/proyecto_PROCESO}	Terminado	Validado avances
172.374.82	{cto1: {tipo_obra:Obra, numero_contrato:CO-OP064- (meta1: {unidad_medida:Metros Cuadrados, 19/2018, contratista:CONSTRUCTORA AI DEL SURESTE, S.A. DE C.V., convocante:MUNICIPIO DE TENOSIQUE, monto:174999.82, importe_modificado:172374.82}}	{1419863/proyecto_INICIO, 1419863/proyecto_PROCESO, 1419863/proyecto_FIN}	Terminado	Validado avances
53.764.57	{cto1: {tipo_obra:Obra, numero_contrato:CO-OP018- (meta1: {unidad_medida:Metros Cuadrados, 05/2018, contratista:TOMÁS MALDONADO ACOFA, avance:141.0}} convocante:MUNICIPIO DE TENOSIQUE, monto:55392.69, importe_modificado:53764.57}}	{1256614/proyecto_INICIO, 1256614/proyecto_FIN, 1256614/proyecto_PROCESO}	Terminado	Validado avances
58.546.62	{cto1: {tipo_obra:Obra, numero_contrato:CO-OP070- (meta1: {unidad_medida:Metros Cuadrados, 19/2018, contratista:CONSTRUCTORA AI DEL SURESTE, S.A. DE C.V., convocante:MUNICIPIO DE TENOSIQUE, monto:59438.26, importe_modificado:58546.62}}	{1315290/proyecto_INICIO, 1315290/proyecto_PROCESO, 1315290/proyecto_FIN}	Terminado	Validado avances
85.323.15	{cto1: {tipo_obra:Obra, numero_contrato:CO-OP034- (meta1: {unidad_medida:Metros Cuadrados, 04/2018, contratista:COMPANÍA CONTRATISTA GENERAL, S.A. DE C.V., convocante:MUNICIPIO DE TENOSIQUE, monto:89006.41, importe_modificado:85323.15}}	{1419863/proyecto_FIN, 1419863/proyecto_INICIO, 1419863/proyecto_PROCESO}	Terminado	Validado avances

Informe sobre el Ejercicio, Destino, y Resultados de los Recursos Federales Transferidos

Sistema de Seguimiento de los Recursos Federales Transferidos


MODULO: DESTINO DEL GASTO

ENTIDAD: Tabasco

PERIODO: Primer Trimestre 2019

CICLO	TRIMESTRE	FOLIO	ff1 - CICLO DE RECURSO	ff1 - MODALIDAD	ff1 - PROGRAMA PRESUPUESTAL	ff2 - CICLO DE RECURSO	ff2 - MODALIDAD	ff2 - PROGRAMA PRESUPUESTAL	CATEGORIA	MONTO GLOBAL APROBADO	FUENTES FINANCIAMIENTO	DETALLE PROYECTO	ID ENTIDAD RESPON SABLE
2019	1	TAB180401421697	2018	33	4	4	IO	IO	Proyecto de inversión	98,000.00	{ff1: {ciclo_recurso:2018, ramo:33, modalidad:1, prog_pres:4, tipo_recurso:FEDERALES (APORTACIONES, SUBSIDIOS Y CONVENIOS), monto:98000.0, modificado:97905.76}}	MANTENIMIENTO DE CASA DE SALUD EJ EL MANANTIAL - 256998	27
2019	1	TAB1818020117830	2018	33	4	4	IO	IO	Proyecto de inversión	37,930.84	{ff1: {ciclo_recurso:2018, ramo:33, modalidad:1, prog_pres:4, tipo_recurso:FEDERALES (APORTACIONES, SUBSIDIOS Y CONVENIOS), monto:37930.84, modificado:37930.84}}	Equipamiento Con Bomba Sumergible Para Sistema De Agua Potable EJ Niños Héroes - 102363	27
2019	1	TAB18180201118248	2018	33	4	4	IO	IO	Proyecto de inversión	500,000.00	{ff1: {ciclo_recurso:2018, ramo:33, modalidad:1, prog_pres:4, tipo_recurso:FEDERALES (APORTACIONES, SUBSIDIOS Y CONVENIOS), monto:500000.0, modificado:491789.88}}	Ampliación De Red De Energía Eléctrica En Media Y Baja Tensión Ejdo Carlos Pellicer Camara - 140530	27
2019	1	TAB180301314076	2018	33	4	4	IO	IO	Proyecto de inversión	339,866.40	{ff1: {ciclo_recurso:2018, ramo:33, modalidad:1, prog_pres:4, tipo_recurso:FEDERALES (APORTACIONES, SUBSIDIOS Y CONVENIOS), monto:339866.4, modificado:335448.14}}	CONSTRUCCION DE CUARTO PARA BANO EJIDO CORTUJO NUEVO PRIMERA SECCION - 208016	27
2019	1	TAB180301315336	2018	33	4	4	IO	IO	Proyecto de inversión	20,355.05	{ff1: {ciclo_recurso:2018, ramo:33, modalidad:1, prog_pres:4, tipo_recurso:FEDERALES (APORTACIONES, SUBSIDIOS Y CONVENIOS), monto:20355.05, modificado:20049.72}}	CONSTRUCCION DE PISOS DE CONCRETO ARMADO CA SUEÑOS DE ORO - 213401	27
2019	1	TAB180401419968	2018	33	4	4	IO	IO	Proyecto de inversión	87,896.32	{ff1: {ciclo_recurso:2018, ramo:33, modalidad:1, prog_pres:4, tipo_recurso:FEDERALES (APORTACIONES, SUBSIDIOS Y CONVENIOS), monto:87896.32, modificado:87129.0}}	CONSTRUCCION DE PISOS DE CONCRETO ARMADO EJ ESPERANZA NORTE EL VEINTE - 214633	27
2019	1	TAB180401421658	2018	33	4	4	IO	IO	Proyecto de inversión	83,074.77	{ff1: {ciclo_recurso:2018, ramo:33, modalidad:1, prog_pres:4, tipo_recurso:FEDERALES (APORTACIONES, SUBSIDIOS Y CONVENIOS), monto:83074.77, modificado:81829.65}}	CONSTRUCCION DE PISOS DE CONCRETO ARMADO EJ CANITZAN - 255680	27
2019	1	TAB18180201118198	2018	33	4	4	IO	IO	Proyecto de inversión	22,761.08	{ff1: {ciclo_recurso:2018, ramo:33, modalidad:1, prog_pres:4, tipo_recurso:FEDERALES (APORTACIONES, SUBSIDIOS Y CONVENIOS), monto:22761.08, modificado:21709.59}}	Construcción De Pisos De Concreto Armado EJ Veteranos De La Revolución - 92177	27

ID ENTIDAD RESPONSABLE	MUNICIPIO O RESPONSABLE	PROGRAMA PROYECTO	TIPO PROYECTO	CLASIFICACION	SUBCLASIFICACION	INSTITUCION EJECUTORA	NUMERO PROYECTO	POBLACION BENEFICIARIA	MUJERES	HOMBRES	BENEFICIARIOS	FOLIO
Tabasco	17	Proyecto de Inversión de Infraestructura Social	Tenosique	Salud	Sin identificar	MUNICIPIO DE TENOSIQUE TABASCO	256998	S	45	35	0	TAB180401421697
Tabasco	17	Proyecto de Inversión de Infraestructura Social	Tenosique	Agua y saneamiento	Sin identificar	MUNICIPIO DE TENOSIQUE TABASCO	102363	N	0	0	155	TAB180201117830
Tabasco	17	Proyecto de Inversión de Infraestructura Social	Tenosique	Urbanización	Sin identificar	MUNICIPIO DE TENOSIQUE TABASCO	140530	N	0	0	88	TAB180201118248
Tabasco	17	Proyecto de Inversión de Infraestructura Social	Tenosique	Vivienda	Sin identificar	MUNICIPIO DE TENOSIQUE TABASCO	208016	N	0	0	52	TAB180301314076
Tabasco	17	Proyecto de Inversión de Infraestructura Social	Tenosique	Vivienda	Sin identificar	MUNICIPIO DE TENOSIQUE TABASCO	213401	N	0	0	8	TAB180301315336
Tabasco	17	Proyecto de Inversión de Infraestructura Social	Tenosique	Vivienda	Sin identificar	MUNICIPIO DE TENOSIQUE TABASCO	214633	S	18	18	0	TAB180401419968
Tabasco	17	Proyecto de Inversión de Infraestructura Social	Tenosique	Vivienda	Sin identificar	MUNICIPIO DE TENOSIQUE TABASCO	255680	S	16	16	0	TAB180401421658
Tabasco	17	Proyecto de Inversión de Infraestructura Social	Tenosique	Vivienda	Sin identificar	MUNICIPIO DE TENOSIQUE TABASCO	92177	N	0	0	8	TAB180201118198


 26 de 32

DETALLE_PROYECTO


METAS	TIPO GEOREFERENCIA	GEOREFERENCIAS	FECHA_INICIO	FECHA_TERMINO	RECAUDADO	COMPROMETIDO	DEVENGADO	EJERCIDO	AVANCE_FINA
{meta1: {unidad_medida:Otros, meta:1.0, meta_modificada:1.0}}	1	{geo1: {cve_municipio:17, localidad:46, direccion:CALLE PRINCIPAL EJIDO EL MANANTIAL, 00000 EL MANANTIAL, TENOSIQUE TABASCO ENTRE CALLE Y CALLE, CALLE ESTA CASA DE SALUD SE ENCUENTRA DENTRO DE LA COMUNIDAD DEL EJIDO EL MANANTIAL, lon:-91.45142605, lat:17.56341768}}	06-08-2018	31-08-2018	97,905.76	97,905.76	97,905.76	97,905.76	97,905.76
{meta1: {unidad_medida:Otros, meta:1.0, meta_modificada:1.0}}	1	{geo1: {cve_municipio:17, localidad:53, direccion:CALLE PRINCIPAL EJIDO NIÑOS HÉROES, 86924 NIÑOS HÉROES, ENCUENTRA EN LA CALLE PRINCIPAL DEL LA COMUNIDAD DEL EJIDO NIÑOS HÉROES, lon:-91.39824474, lat:17.27315025}}	16-04-2018	15-05-2018	37,930.84	37,930.84	37,930.84	37,930.84	37,930.84
{meta1: {unidad_medida:Otros, meta:1.0, meta_modificada:66.7}}	1	{geo1: {cve_municipio:17, localidad:182, direccion:CALLE PRINCIPAL EJIDO CARLOS PELLICER CAMARA, 86928 CARLOS PELLICER CAMARA, TENOSIQUE TABASCO ENTRE CALLE PRINCIPAL Y CALLE 3, CALLE 4 ESTA OBRA SE ENCUENTRA UBICADA EN CARRETERA A FRONTERA CON GUATEMALA CEIBO EN EJIDO CARLOS PELLICER CAMARA A ORILLA, lon:-91.02635553, lat:17.25284738}}	11-06-2018	05-07-2018	491,789.88	491,789.88	491,789.88	491,789.88	491,789.88
{meta1: {unidad_medida:Vivienda, meta:13.0, meta_modificada:13.0}}	1	{geo1: {cve_municipio:17, localidad:15, direccion:CALLE PRINCIPAL EJIDO CORTIJO NUEVO 2A SECCIÓN, 86924CORTIJO NUEVO 1RA. SECCIÓN, TENOSIQUE TABASCOENTREY,ESTOS CUARTOS PARA BANOS SE ENCUENTRAN UBICADOS DENTRO DE LA COMUNIDAD DEL EJIDO CORTIJO NVO. PRIMERA SECCION, lon:-91.33534868, lat:17.28836311}}	11-06-2018	20-07-2018	335,448.14	335,448.14	335,448.14	335,448.14	335,448.14
{meta1: {unidad_medida:Metros Cuadrados, meta:50.0, meta_modificada:50.0}}	1	{geo1: {cve_municipio:17, localidad:83, direccion:CALLE CENTRAL EJIDO SUEÑO DE ORO, 86928SUEÑOS DE ORO, TENOSIQUE TABASCOENTRE CALLEY CALLE CALLEESTOS PISOS SE ENCUENTRAN DENTRO DE LS COMUNIDAD DEL C.A. SUEÑO DE ORO, lon:-91.08159391, lat:17.27851619}}	07-08-2018	09-08-2018	20,049.72	20,049.72	20,049.72	20,049.72	20,049.72
{meta1: {unidad_medida:Metros Cuadrados, meta:225.0, meta_modificada:225.0}}	1	{geo1: {cve_municipio:17, localidad:21, direccion:CALLE CENTRAL EJIDO ESPERANZA, 86911 ESPERANZA NORTE (EL VEINTE), TENOSIQUE TABASCO ENTRE CALLE Y CALLE, CALLE ESTOS PISOS SE ENCUENTRAN UBICADOS DENTRO DE LA COMUNIDAD DEL EJ. ESPERANZA NORTE EL VEINTE, lon:-91.34584725, lat:17.53314932}}	09-07-2018	28-07-2018	87,129.00	87,129.00	87,129.00	87,129.00	87,129.00
{meta1: {unidad_medida:Metros Cuadrados, meta:200.0, meta_modificada:200.0}}	1	{geo1: {cve_municipio:17, localidad:12, direccion:CALLE PRINCIPAL EJIDO CANITZAN, 86905 CANITZAN, TENOSIQUE TABASCO ENTRE CALLE Y CALLE, CALLE ESTOS PISOS SE ENCUENTRAN DENTRO DE LA COMUNIDAD DEL EJIDO CANITZAN, lon:-91.36534176, lat:17.5847694}}	07-08-2018	21-08-2018	81,828.65	81,828.65	81,828.65	81,828.65	81,828.65
{meta1: {unidad_medida:Metros Cuadrados, meta:1.0, meta_modificada:58.0}}	1	{geo1: {cve_municipio:17, localidad:87, direccion:EJIDO VETERANOS DE LA REVOLUCION, 86923 VETERANOS DE LA REVOLUCION, TENOSIQUE TABASCO, ESTOS PISOS SE ENCUENTRAN UBICADOS DENTRO DE LA COMUNIDAD DEL EJ. VETERANOS DE LA REVOLUCION, lon:-91.50636319, lat:17.33513716}}	25-04-2018	04-05-2018	21,709.59	21,709.59	21,709.59	21,709.59	21,709.59

27 de 32



INCIERO	CONTRATOS	AVANCES _ FISICOS	FOTOS	ESTATUS	FLUJO
PAGADO		AVANCES _ FISICOS	CARPETA _ FOTOS	ESTATUS	FLUJO
97,905.76	Sin contratos nuevos en el trimestre	{meta1: {unidad_medida:Otros, avance:1.0}}	{1421697/proyecto_INICIO, 1421697/proyecto_PROCESO, 1421697/proyecto_INICIO, 1421697/proyecto_FIN, 1421697/proyecto_PROCESO}	Terminado	Validado avances
37,930.84	Sin contratos nuevos en el trimestre	{meta1: {unidad_medida:Otros, avance:1.0}}	{1256212/proyecto_FIN, 1256212/proyecto_INICIO, 1256212/proyecto_PROCESO}	Terminado	Validado avances
491,789.88	{cto1: {tipo_obra:Obra, numero_contrato:CO-OP028-07/2018, contratista:XUSA INGENIEROS CONSTRUCTORES, S.A. DE C.V., convocante:MUNICIPIO DE TENOSIQUE, monto:500000.0, importe_modificado:492500.0}}	{meta1: {unidad_medida:Otros, avance:66.7}}	{1256630/proyecto_PROCESO, 1256630/proyecto_FIN, 1256630/proyecto_INICIO}	Terminado	Validado avances
335,448.14	{cto1: {tipo_obra:Obra, numero_contrato:CO-OP052-17/2018, contratista:PROYECTOS MULTIDISCIPLINARIOS DE CONTADORES, INGENIEROS Y ADMINISTRADORES, S. DE R.L., convocante:MUNICIPIO DE TENOSIQUE, monto:339866.4, importe_modificado:335448.14}}	{meta1: {unidad_medida:Vivienda, avance:13.0}}	{1314076/proyecto_INICIO, 1314076/proyecto_FIN, 1314076/proyecto_PROCESO}	Terminado	Validado avances
20,049.72	{cto1: {tipo_obra:Obra, numero_contrato:CO-OP073-19/2018, contratista:CONSTRUCTORA AL DEL SURESTE, S.A. DE C.V., convocante:MUNICIPIO DE TENOSIQUE, monto:20355.05, importe_modificado:20049.72}}	{meta1: {unidad_medida:Metros Cuadrados, avance:50.0}}	{1315336/proyecto_INICIO, 1315336/proyecto_PROCESO, 1315336/proyecto_FIN}	Terminado	Validado avances
87,129.00	{cto1: {tipo_obra:Obra, numero_contrato:CO-OP037-04/2018, contratista:COMPANIA CONTRATISTA GENERAL, S.A. DE C.V., convocante:MUNICIPIO DE TENOSIQUE, monto:87896.32, importe_modificado:87129.0}}	{meta1: {unidad_medida:Metros Cuadrados, avance:225.0}}	{1419968/proyecto_PROCESO, 1419968/proyecto_INICIO, 1419968/proyecto_FIN, 1419968/proyecto_PROCESO}	Terminado	Validado avances
81,828.65	{cto1: {tipo_obra:Obra, numero_contrato:CO-OP074-19/2018, contratista:CONSTRUCTORA AL DEL SURESTE, S.A. DE C.V., convocante:MUNICIPIO DE TENOSIQUE, monto:83074.77, importe_modificado:81828.65}}	{meta1: {unidad_medida:Metros Cuadrados, avance:200.0}}	{1421658/proyecto_FIN, 1421658/proyecto_PROCESO, 1421658/proyecto_INICIO}	Terminado	Validado avances
21,709.59	{cto1: {tipo_obra:Obra, numero_contrato:CO-OP015-05/2018, contratista:TOMAS MALDONADO ACOPA, convocante:MUNICIPIO DE TENOSIQUE, monto:22761.08, importe_modificado:22099.09}}	{meta1: {unidad_medida:Metros Cuadrados, avance:58.0}}	{1256580/proyecto_INICIO, 1256580/proyecto_FIN, 1256580/proyecto_PROCESO}	Terminado	Validado avances

28 de 32



Informe sobre el Ejercicio, Destino, y Resultados de los Recursos Federales Transferidos

Sistema de Seguimiento de los Recursos Federales Transferidos

MODULO: DESTINO DEL GASTO

ENTIDAD: Tabasco

PERIODO: Primer Trimestre 2019

CICLO	TRIMESTRE	FOLIO	f1_CICLO DE RECURSO	f1_RAMO	f1_MODALIDAD	f1_PROGRAMA PRESUPUESTARIO	f2_CICLO DE RECURSO	f2_RAMO	f2_MODALIDAD	f2_PROGRAMA PRESUPUESTARIO	CATEGORIA	MONTO GLOBAL APROBADO	FUENTES FINANCIAMIENTO	NOMBRE	ID ENTIDAD RESPONSABLE
2019	1	TAB1818020118245	2018	33	1	4	2018	33	1	4	Proyecto de inversión	20,173.51	{f1: {ciclo_recurso:2018, ramo:33, modalidad:1, prog_pres:4, tipo_recurso:FEDERALES (APORTACIONES, SUBSIDIOS Y CONVENIOS), monto:20173.51, modificado:19585.79}}	Construccion De Pisos De Concreto Armado Ej Francisco I Madero Cortazar - 89713	27
2019	1	TAB180301315278	2018	33	1	4	2018	33	1	4	Proyecto de inversión	39,972.35	{f1: {ciclo_recurso:2018, ramo:33, modalidad:1, prog_pres:4, tipo_recurso:FEDERALES (APORTACIONES, SUBSIDIOS Y CONVENIOS), monto:39972.35, modificado:39372.75}}	CONSTRUCCION DE PISOS DE CONCRETO ARMAD EJ PUNTA DE MONTANA - 213180	27
2019	1	TAB180401419879	2018	33	1	4	2018	33	1	4	Proyecto de inversión	82,624.29	{f1: {ciclo_recurso:2018, ramo:33, modalidad:1, prog_pres:4, tipo_recurso:FEDERALES (APORTACIONES, SUBSIDIOS Y CONVENIOS), monto:82624.29, modificado:81384.93}}	CONSTRUCCION DE PISOS DE CONCRETO ARMADO EJ CARLOS PELLICER CAMARA - 213192	27
2019	1	TAB180401419861	2018	33	1	4	2018	33	1	4	Proyecto de inversión	29,090.99	{f1: {ciclo_recurso:2018, ramo:33, modalidad:1, prog_pres:4, tipo_recurso:FEDERALES (APORTACIONES, SUBSIDIOS Y CONVENIOS), monto:29090.99, modificado:27861.54}}	CONSTRUCCION DE PISOS DE CONCRETO ARMADO EJ TENOSIQUE PRIMERA SECC EL MOOL - 214518	27
2019	1	TAB180401421662	2018	33	1	4	2018	33	1	4	Proyecto de inversión	66,991.87	{f1: {ciclo_recurso:2018, ramo:33, modalidad:1, prog_pres:4, tipo_recurso:FEDERALES (APORTACIONES, SUBSIDIOS Y CONVENIOS), monto:66991.87, modificado:65986.99}}	CONSTRUCCION DE PISOS DE CONCRETO ARMADO EJ POMONA SEGUNDA SECCION - 255718	27
2019	1	TAB1818020118196	2018	ESTATAL	4	4	2018	33	1	4	Proyecto de inversión	4,900,000.00	{f1: {ciclo_recurso:2018, tipo_recurso:ESTATAL, prog_estatal_mun:Programa Estatal, monto:2940000.0, modificado:0.0}, f2: {ciclo_recurso:2018, ramo:33, modalidad:1, prog_pres:4, tipo_recurso:FEDERALES (APORTACIONES, SUBSIDIOS Y CONVENIOS), monto:1960000.0, modificado:1949540.51}}	Construccion De Red De Agua Potable En El Pob Usumacinta En El Municipio De Tenosique Tabasco - 86815	27


29 de 32

ID ENTIDAD RESPONSABLE	MUNICIPIO RESPONSABLE	TIPO PROGRAMA PROYECTO	CLASIFICACION	SUBCLASIFICACION	INSTITUCION EJECUTORA	NUMERO PROYECTO	POBLACION BENEFICIARIA	MUJERES	HOMBRES	BENEFICIARIOS	FOLIO
Tabasco	17	Proyecto de Inversión de Infraestructura Social	Vivienda	Sin identificar	MUNICIPIO DE TENOSIQUE TABASCO	88713	N	0	0	0	8 TAB1818020118245
Tabasco	17	Proyecto de Inversión de Infraestructura Social	Vivienda	Sin identificar	MUNICIPIO DE TENOSIQUE TABASCO	213180	N	0	0	0	16 TAB180301315278
Tabasco	17	Proyecto de Inversión de Infraestructura Social	Vivienda	Sin identificar	MUNICIPIO DE TENOSIQUE TABASCO	213192	S	16	16	0	0 TAB180401419879
Tabasco	17	Proyecto de Inversión de Infraestructura Social	Vivienda	Sin identificar	MUNICIPIO DE TENOSIQUE TABASCO	214518	S	6	6	0	0 TAB180401419961
Tabasco	17	Proyecto de Inversión de Infraestructura Social	Vivienda	Sin identificar	MUNICIPIO DE TENOSIQUE TABASCO	255718	S	14	14	0	0 TAB180401421662
Tabasco	17	Proyecto de Inversión de Infraestructura Social	Agua y saneamiento	Sin identificar	MUNICIPIO DE TENOSIQUE TABASCO	86815	N	0	0	556	TAB1818020118196



 30 de 32

METAS		TIPO GEOREFERENCIAL		GEOREFERENCIAS		FECHA - INICIO	FECHA - TERMINO	RECAUDADO	COMPROMETIDO	DEVENGADO	AVANCE_FINAL	
{meta1: {unidad_medida: Metros Cuadrados, meta: 1.0, meta_modificada: 50.0}}	1			{geo1: {cve_municipio: 17, localidad: 99, direccion: EJIDO MADERO CORTAZAR, 00000 FRANCISCO I. MADERO CORTAZAR, TENOSIQUE TABASCO, SE ENCUENTRA UBICADO EN LA ENTRADA DE LA COMUNIDAD DEL EJIDO FRANCISCO I. MADERO CORTAZAR, lon: -91.16635611, lat: 17.30269446}}	25-04-2018	04-05-2018	19,585.79	19,585.79	19,585.79	19,585.79	19,585.79	19,585.79
{meta1: {unidad_medida: Metros Cuadrados, meta: 100.0, meta_modificada: 100.0}}	1			{geo1: {cve_municipio: 17, localidad: 208, direccion: CALLE CENTRAL EJIDO PUNTA DE MONTAÑA, 86916 PUNTA DE MONTAÑA, TENOSIQUE TABASCO ENTRE CALLE CALLESTOS PISOS SE ENCUENTRAN DENTRO DE LA COMUNIDAD DEL EJIDO PUNTA DE MONTAÑA, lon: -91.1807283, lat: 17.44153036}}	07-08-2018	14-08-2018	39,372.75	39,372.75	39,372.75	39,372.75	39,372.75	39,372.75
{meta1: {unidad_medida: Metros Cuadrados, meta: 200.0, meta_modificada: 200.0}}	1			{geo1: {cve_municipio: 17, localidad: 182, direccion: CALLE PRINCIPAL EJIDO CARLOS PELLICER CAMARA, 86928 CARLOS PELLICER CÁMARA, TENOSIQUE TABASCO ENTRE CALLE Y CALLE, CALLE ESTOS PISOS SE ENCUENTRAN DENTRO DE LA COMUNIDAD DEL EJIDO CARLOS PELLICER CAMARA, lon: -91.02738799, lat: 17.26256438}}	07-08-2018	21-08-2018	81,384.93	81,384.93	81,384.93	81,384.93	81,384.93	81,384.93
{meta1: {unidad_medida: Metros Cuadrados, meta: 75.0, meta_modificada: 75.0}}	1			{geo1: {cve_municipio: 17, localidad: 52, direccion: CALLE PRINCIPAL EJIDO TENOSIQUE 1A SECC (EL MOOL), 86907 TABASCO ENTRE CALLE Y CALLE, CALLE ESTOS PISOS SE ENCUENTRAN DENTRO DE LA COMUNIDAD DEL EJ. TENOSIQUE 1RA. SECCION EL MOOL, lon: -91.42608637, lat: 17.50310173}}	09-07-2018	16-07-2018	27,861.54	27,861.54	27,861.54	27,861.54	27,861.54	27,861.54
{meta1: {unidad_medida: Metros Cuadrados, meta: 175.0, meta_modificada: 175.0}}	1			{geo1: {cve_municipio: 17, localidad: 65, direccion: CALLE PRINCIPAL CUARTEL POMONA 2A SECC, 86906 POMONÁ 2DA. SECCIÓN, TENOSIQUE TABASCO ENTRE CALLE Y CALLE, CALLE ESTOS PISOS SE ENCUENTRAN DENTRO DE LA COMUNIDAD DEL EJIDO POMONA 2DA. SECCION, lon: -91.55844992, lat: 17.4955976}}	07-08-2018	16-08-2018	65,986.99	65,986.99	65,986.99	65,986.99	65,986.99	65,986.99
{meta1: {unidad_medida: Metros Cuadrados, meta: 1.0, meta_modificada: 6121.0}}	1			{geo1: {cve_municipio: 17, localidad: 86, direccion: EJIDO USUMACINTA, 86905 USUMACINTA, TENOSIQUE TABASCO, SE UBICA EN TODA LA COMUNIDAD DEL POBLADO USUMACINTA, lon: -91.49066516, lat: 17.54914541}}	18-04-2018	16-07-2018	1,949,540.51	1,949,540.51	1,949,540.51	1,949,540.51	1,949,540.51	1,949,540.51

31 de 32




INCIERO	CONTRATOS	AVANCES _ FISICOS	FOTOS	ESTATUS	FLUJO
PAGADO		AVANCES _ FISICOS	CARPETA _ FOTOS	ESTATUS	FLUJO
19,585.79	{ctto1: {tipo_obra:Obra, numero_contrato:CO-OP007-05/2018, contratista:TOMAS MALDONADO ACOPA, convocante:MUNICIPIO DE TENOSIQUE, monto:20173.51, importe_modificado:19585.79}}		{1256627/proyecto_INICIO, 1256627/proyecto_FIN, 1256627/proyecto_PROCESO}	Terminado	Validado avances
39,372.75	{ctto1: {tipo_obra:Obra, numero_contrato:CO-OP068-19/2018, contratista:CONSTRUCTORA AI DEL SURESTE, S.A. DE C.V., convocante:MUNICIPIO DE TENOSIQUE, monto:39972.35, importe_modificado:39372.75}}	{unidad_medida:Metros Cuadrados, avance:100.0}	{1315278/proyecto_INICIO, 1315278/proyecto_FIN, 1315278/proyecto_PROCESO}	Terminado	Validado avances
81,384.93	{ctto1: {tipo_obra:Obra, numero_contrato:CO-OP069-19/2018, contratista:CONSTRUCTORA AI DEL SURESTE, S.A. DE C.V., convocante:MUNICIPIO DE TENOSIQUE, monto:82624.29, importe_modificado:81384.93}}	{unidad_medida:Metros Cuadrados, avance:200.0}	{1419879/proyecto_PROCESO, 1419879/proyecto_INICIO, 1419879/proyecto_FIN}	Terminado	Validado avances
27,861.54	{ctto1: {tipo_obra:Obra, numero_contrato:CO-OP033-04/2018, contratista:COMPANIA CONTRATISTA GENERAL, S.A. DE C.V., convocante:MUNICIPIO DE TENOSIQUE, monto:29090.99, importe_modificado:27861.54}}	{unidad_medida:Metros Cuadrados, avance:75.0}	{1419961/proyecto_INICIO, 1419961/proyecto_FIN, 1419961/proyecto_PROCESO}	Terminado	Validado avances
65,986.99	{ctto1: {tipo_obra:Obra, numero_contrato:CO-OP075-19/2018, contratista:CONSTRUCTORA AI DEL SURESTE, S.A. DE C.V., convocante:MUNICIPIO DE TENOSIQUE, monto:66991.87, importe_modificado:65986.99}}	{unidad_medida:Metros Cuadrados, avance:175.0}	{1421662/proyecto_INICIO, 1421662/proyecto_FIN, 1421662/proyecto_PROCESO}	Terminado	Validado avances
1,949,540.51	{ctto1: {tipo_obra:Obra, numero_contrato:CO-OP004-04/2018, contratista:JOSE LUIS RIVERA DE LA CRUZ, convocante:H. AYUNTAMIENTO DE TENOSIQUE, monto:2928291.53, importe_modificado:}}	{unidad_medida:Metros Cuadrados, avance:6121.0}	{1256578/proyecto_FIN, 1256578/proyecto_PROCESO, 1256578/proyecto_INICIO, 1256578/proyecto_PROCESO}	Terminado	Validado avances




 Lic. Raúl Gustavo Gutiérrez Cortés,

 Presidente Municipal.



C.F. Alfonso de la Cruz García

 Director de Programación.





DIRECCIÓN DE PROGRAMACIÓN
TRIENIO 2018 - 2021